

УТВЕРЖДАЮ:

Должность	Директор департамента лесного хозяйства Костромской области
Ф.И.О	А.С.Голубев
Дата	приказ от 08.07.2020 №287

**Акт
лесопатологического обследования № 211**

лесных насаждений Галичского лесничества (лесопарка)
Костромская область
(субъект Российской Федерации)

Способ лесопатологического обследования: 1. Визуальный ☒
2. Инструментальный ☐

Место проведения

Участковое лесничество	Урочище (дача)	Квартал (кварталы)	Выдел (выделы)	Площадь, га
Ореховское	-	70	11	17,9

Лесопатологическое обследование проведено на общей площади 17,9га.

1. Визуальное лесопатологическое обследование (квартал 70 выдел 11 площадь 17,9 га Ореховское участковое лесничество Галичское лесничество)

Наземное ☒

Дистанционное ☐

1.1. На площади 17,9 га фактическая таксационная характеристика лесного насаждения соответствует (не соответствует) таксационному описанию (нужное подчеркнуть). Причины несоответствия -

Список участков с выявленными несоответствиями приведен в приложении 1 к настоящему Акту.

1.2. Лесные насаждения с нарушенной и утраченной устойчивостью выявлены на площади - га:

Участковое лесничество	Урочище (дача)	Площадь, га		Причина ослабления (гибели)
		с нарушенной устойчивостью	с утраченной устойчивостью	
Ореховское	-	-	-	-

Состояние обследованных лесных насаждений приведено в приложениях 1.1-1.4 к Акту в зависимости проведения метода ЛПО

1.3. В обследованных лесных участках прогнозируется:

Прогноз	Площадь, га
Ослабление лесных насаждений	-
Усыхание лесных насаждений различной степени	-
Развитие очагов вредных организмов	-

1.4. Обнаружено загрязнение лесного участка отходами и выбросами: **промышленными** ☐
бытовыми ☐

Вид загрязнения	Размеры загрязнения			Объем, кубм	Площадь загрязнения, га
	длина, м	ширина, м	высота, м		
-	-	-	-	-	-

ЗАКЛЮЧЕНИЕ

Оценка текущего санитарного и лесопатологического состояния лесных насаждений, назначенные профилактические мероприятия по защите лесов, агитационные мероприятия:

Средневзвешенная величина состояния насаждения в квартале 70 выделе 11 на площади 17,9 га Ореховского участкового лесничества Галичского лесничества составляет 1,03 - насаждение здоровое.

В связи с тем, что лесное насаждение в квартале 70 выделе 11 на площади 17,9 га Ореховского участкового лесничества Галичского лесничества здоровое, проведение мероприятий по защите леса не требуется.

Исполнитель работ по проведению лесопатологического обследования: Мастер леса ИП Черняев И.Н.

Ф.И.О. Черняев Я.И. Подпись 

Результаты проведения лесопатологического обследования лесных насаждений за июль 20 20 г.

Субъект Российской Федерации: Костромская область
Участковое лесничество: Ореховское
Лесничество (лесопарк): Галичское
Урочище (лесная дача):

Номер квартала	Номер выдела	Площадь выдела, га	Целевое назначение лесов	Категория защитных лесов	Номер лесопатологического выдела	Площадь лесопатологического выдела, га	Таксационная характеристика лесного насаждения								Число деревьев на пробе, шт.	Распределение деревьев по категориям состояния, % от запаса										Признаки повреждения деревьев	Доля поврежденных деревьев, %	Причина ослабления, повреждения	Подлежит рубке, %	Назначенные мероприятия												
							состав	попорода	возраст	средняя высота, м	средний диаметр, см	тип леса	плотность	бонитет		запас, куб. м/га	ослабленные	сильно ослабленные	усыхающие	свежий сухойстой	старый сухойстой	свежий ветровал	старый ветровал	свежий бурелом	старый бурелом					аварийные деревья												
1	2	3	4	5	6	7	8	9	10	11	12	13	14	15	16	17	18	19	20	21	22	23	24	25	26	27	28	29	30	31	32	33	34									
70	11	17,9	эксплуатационные леса	1	17,9	6Е1С2Б 10С	Е	105	26	30	ЕКИ С С3	0,5	2	250	-	98	1	1	-	-	-	-	-	-	-	-	-	-	-	-	-	-	-	-								
							С		27	32					-	99	1	-	-	-	-	-	-	-	-	-	-	-	-	-	-	-	-	-	-	-	-	-	-	-	-	
							Б		26	26					-	98	1	1	-	-	-	-	-	-	-	-	-	-	-	-	-	-	-	-	-	-	-	-	-	-	-	-
							ОС		26	36					-	98	1	1	-	-	-	-	-	-	-	-	-	-	-	-	-	-	-	-	-	-	-	-	-	-	-	-
Итого															-	98	1	1	-	-	-	-	-	-	-	-	-	-	-	-	-	-	-									

Показатели, не соответствующие таксационному описанию, отмечаются «*».

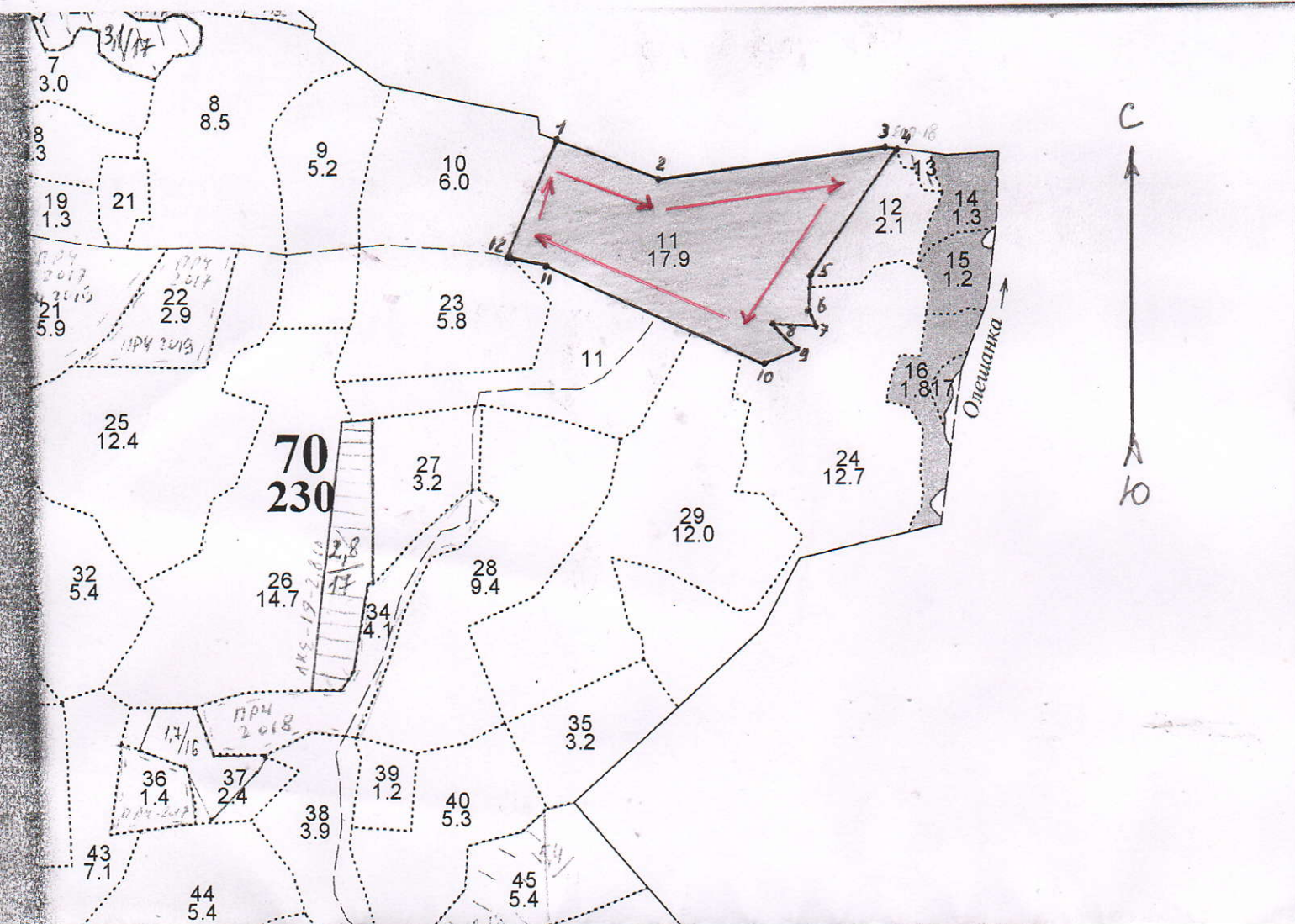
Исполнитель работ по проведению лесопатологического обследования:

мастер леса ИП Черняев И.Н.

Ф.И.О. Черняев Я.И. Подпись
Дата составления документа 03.07.2020 Телефон 8 (920)649-07-45

Приложение 3
к акту лесопатологического обследования


Абрис участка
кв.70 выд.11, площадь 17,9 га, Ореховского участкового лесничества Галичского лесничества
М 1:10000.





N выдела	Ленты (круговой площадки) перечета				
	№ ленты, (площадки)	Длина, м	Ширина, м	Радиус, м	Площадь, га
11					

Номера точек	Координаты	Румбы линий	Длина, м

Условные обозначения:

Ходовая линия - 

Обследуемая площадь - 

Исполнитель работ по проведению лесопатологического обследования: мастер леса ИП Черняев И.Н.
ФИО: Черняев Я.И. Подпись 

Дата составления документа: 03.07.2020 г. Телефон 8(920)6490745