

УТВЕРЖДАЮ:

Должность      Директор департамента  
                         лесного хозяйства  
                         Костромской области

Ф.И.О А.С.Голубев

Дата приказ от 13.08.2020 №354

**АКТ**  
**лесопатологического обследования № 232**

лесных насаждений Шарьинского лесничества (лесопарка)  
Костромской области  
(субъект Российской Федерации)

**Способ лесопатологического обследования: 1. Визуальный**

V

## 2. Инструментальный


**Место проведения:**

Участковое лесничество	Урочище (дача)	Квартал (кварталы)	Выдел (выделы)	Площадь, га
Одоевское	-	28	4	32,7
Дюковское	-	33	14	16,3
Дюковское	-	7	6	14,5

Лесопатологическое обследование проведено на общей площади 63,5 га.

1. Визуальное лесопатологическое обследование (квартал 28 выдел 4 площадь 32,7 га Одоевское участковое лесничество Шарьинское лесничество)

Наземное



Дистанционное



1.1. На площади 32,7 га фактическая таксационная характеристика лесного насаждения соответствует (не соответствует) таксационному описанию (нужное подчеркнуть). Причины несоответствия - \_\_\_\_\_

Список участков с выявленными несоответствиями приведен в приложении 1 к настоящему Акту.

1.2. Лесные насаждения с нарушенной и утраченной устойчивостью выявлены на площади \_\_\_\_\_ га:

Участковое лесничество	Урочище (дача)	Площадь, га		Причина ослабления (гибели)
		с нарушенной устойчивостью	с утраченной устойчивостью	
-	-	-	-	-
Итого	-	-	-	-

Состояние обследованных лесных насаждений приведено в приложениях 1.1 – 1.4 к Акту в зависимости от метода проведения ЛПО.

1.3. В обследованных лесных участках прогнозируется:

Прогноз	Площадь, га
Ослабление лесных насаждений	-
Усыхание лесных насаждений различной степени	-
Развитие очагов вредных организмов	-

1.4. Обнаружено загрязнение лесного участка отходами и выбросами: **промышленными** ☐  
**бытовыми** ☐

Вид загрязнения	Размеры загрязнения			Объем, кубм	Площадь загрязнения, га
	длина, м	ширина, м	высота, м		
-	-	-	-	-	-

## ЗАКЛЮЧЕНИЕ

Оценка текущего санитарного и лесопатологического состояния лесных насаждений, назначенные профилактические мероприятия по защите лесов, агитационные мероприятия:

Средневзвешенная величина состояния насаждения в квартале 28 выделе 4 на площади 32,7 га Одоевского участкового лесничества Шарьинского лесничества составляет 1,0 - насаждение здоровое.

В связи с тем, что лесное насаждение в квартале 28 выделе 4 на площади 32,7 га Одоевского участкового лесничества Шарьинского лесничества здоровое, проведение мероприятий по защите леса не требуется.

Исполнитель работ по проведению лесопатологического обследования: инженер лесного хозяйства ОГКУ «Шарьинское лесничество»

Ф.И.О. Попутникова И.А. Подпись 

**1. Визуальное лесопатологическое обследование (квартал 33 выдел 14 площадь 16,3 га  
Дюковское участковое лесничество Шарьинское лесничество)**

Наземное

☒

Дистанционное

☐

1.1. На площади 16,3 га фактическая таксационная характеристика лесного насаждения соответствует (не соответствует) таксационному описанию (нужное подчеркнуть). Причины несоответствия - \_\_\_\_\_

Список участков с выявленными несоответствиями приведен в приложении 1 к настоящему Акту.

1.2. Лесные насаждения с нарушенной и утраченной устойчивостью выявлены на площади \_\_\_\_\_ га:

Участковое лесничество	Урочище (дача)	Площадь, га		Причина ослабления (гибели)
		с нарушенной устойчивостью	с утраченной устойчивостью	
-	-	-	-	-
Итого	-	-	-	-

Состояние обследованных лесных насаждений приведено в приложениях 1.1 – 1.4 к Акту в зависимости от метода проведения ЛПО.

1.3. В обследованных лесных участках прогнозируется:

Прогноз	Площадь, га
Ослабление лесных насаждений	-
Усыхание лесных насаждений различной степени	-
Развитие очагов вредных организмов	-

1.4. Обнаружено загрязнение лесного участка отходами и выбросами: **промышленными** ☐  
**бытовыми** ☐

Вид загрязнения	Размеры загрязнения			Объем, кубм	Площадь загрязнения, га
	длина, м	ширина, м	высота, м		
-	-	-	-	-	-

## ЗАКЛЮЧЕНИЕ

Оценка текущего санитарного и лесопатологического состояния лесных насаждений, назначенные профилактические мероприятия по защите лесов, агитационные мероприятия:

Средневзвешенная величина состояния насаждения в квартале 33 выделе 14 на площади 16,3 га Дюковского участкового лесничества Шарьинского лесничества составляет 1,0 - насаждение здоровое.

В связи с тем, что лесное насаждение в квартале 33 выделе 14 на площади 16,3 га Дюковского участкового лесничества Шарьинского лесничества здоровое, проведение мероприятий по защите леса не требуется.

Исполнитель работ по проведению лесопатологического обследования: Инженер лесного хозяйства ОГКУ «Шарьинское лесничество»

Ф.И.О. Попутникова И.А. Подпись 



**1. Визуальное лесопатологическое обследование (квартал 7 выдел 6 площадь 14,5 га  
Дюковское участковое лесничество Шарьинское лесничество)**

Наземное

☒

Дистанционное

☐

1.1. На площади 14,5 га фактическая таксационная характеристика лесного насаждения соответствует (не соответствует) таксационному описанию (нужное подчеркнуть). Причины несоответствия - \_\_\_\_\_

Список участков с выявленными несоответствиями приведен в приложении 1 к настоящему Акту.

1.2. Лесные насаждения с нарушенной и утраченной устойчивостью выявлены на площади \_\_\_\_\_ га:

Участковое лесничество	Урочище (дача)	Площадь, га		Причина ослабления (гибели)
		с нарушенной устойчивостью	с утраченной устойчивостью	
-	-	-	-	-
Итого	-	-	-	-

Состояние обследованных лесных насаждений приведено в приложениях 1.1 – 1.4 к Акту в зависимости от метода проведения ЛПО.

1.3. В обследованных лесных участках прогнозируется:

Прогноз	Площадь, га
Ослабление лесных насаждений	-
Усыхание лесных насаждений различной степени	-
Развитие очагов вредных организмов	-

1.4. Обнаружено загрязнение лесного участка отходами и выбросами: **промышленными**

☐

**бытовыми**

☐

Вид загрязнения	Размеры загрязнения			Объем, кубм	Площадь загрязнения, га
	длина, м	ширина, м	высота, м		
-	-	-	-	-	-

## ЗАКЛЮЧЕНИЕ

Оценка текущего санитарного и лесопатологического состояния лесных насаждений, назначенные профилактические мероприятия по защите лесов, агитационные мероприятия:

Средневзвешенная величина состояния насаждения в квартале 7 выделе 6 на площади 14,5 га Дюковского участкового лесничества Шарьинского лесничества составляет 1,0 - насаждение здоровое.

В связи с тем, что лесное насаждение в квартале 7 выделе 6 на площади 14,5 га Дюковского участкового лесничества Шарьинского лесничества здоровое, проведение мероприятий по защите леса не требуется.

Исполнитель работ по проведению лесопатологического обследования: инженер лесного хозяйства ОГКУ «Шарьинское лесничество»

Ф.И.О. Попутникова И.А. Подпись 

**Ведомость лесных участков с выявленными несоответствиями таксационным описаниям**

Источник данных	Год проведения лесоустройства	Номер квартала	Номер выдела	Площадь выдела, га	Целевое назначение лесов	Категория защитных лесов	Номер лесопатологического выдела	Площадь лесопатологического выдела, га	Таксационная характеристика										Заложено пробных площадей	
									состав	порода	возраст, лет	средняя высота, м	средний диаметр, см	тип леса	тип условий местопроизрастания	полнота	бонитет	запас, куб. м/га	количество, шт.	общая площадь, га
ТО																				
Ф																				


Примечание:

ТО - таксационные описания

Ф - фактическая характеристика лесного насаждения

Исполнитель работ по проведению лесопатологического обследования:

Инженер лесного хозяйства ОГКУ «Шарьинское лесничество»

Ф.И.О. Попутникова И.А. Подпись 



Результаты проведения лесопатологического обследования лесных насаждений за август 20 20 г.  
(месяц)

Субъект Российской Федерации Костромская область . Лесничество (лесопарк) Шарьинское .  
Участковое лесничество Одоевское . Урочище (лесная дача) - .


Номер квартала	Номер выдела	Площадь выдела, га	Целевое назначение лесов	Категория защитных лесов	Номер лесопатологического выдела	Площадь лесопатологического выдела, га	Таксационная характеристика лесного насаждения									Число деревьев на пробе, шт.	Распределение деревьев по категориям состояния, % от запаса										Признаки повреждения деревьев	Доля поврежденных деревьев, %	Причина ослабления, повреждения	Подлежит рубке, %	Назначенные мероприятия		
							состав	порода	возраст	средняя высота, м	средний диаметр, см	тип леса	полнота	бонитет	запас, куб. м/га		без признаков ослабления	ослабленные	сильно ослабленные	усыхающие	свежий сухостой	старый сухостой	свежий ветровал	старый ветровал	свежий бурелом	старый бурелом					аварийные деревья	вид	площадь, га
1	2	3	4	5	6	7	8	9	10	11	12	13	14	15	16	17	18	19	20	21	22	23	24	25	26	27	28	29	30	31	32	33	34
28	4	32,7	эксплуатационные	-	1	32,7	10	С	75	19	24	СЛШ А1	0,6	3	190	-	99	1	-	-	-	-	-	-	-	-	-	-	-	-	-	-	-
Итого						32,7										-	99	1	-	-	-	-	-	-	-	-	-	-	-	-	-	-	

Коды причин повреждения, принятые в данном приложении:

Показатели, не соответствующие таксационному описанию, отмечаются «\*».

Исполнитель работ по проведению лесопатологического обследования:

инженер лесного хозяйства ОГКУ «Шарьинское лесничество»

Ф.И.О. Попутникова И.А. Подпись 

Дата составления документа 10.08.2020 года Телефон 8(49449)41286

Результаты проведения лесопатологического обследования лесных насаждений за август 20 20 г.  
(месяц)

Субъект Российской Федерации Костромская область . Лесничество (лесопарк) Шарьинское .  
Участковое лесничество Дюковское . Урочище (лесная дача) - .

Номер квартала	Номер выдела	Площадь выдела, га	Целевое назначение лесов	Категория защитных лесов	Номер лесопатологического выдела	Площадь лесопатологического выдела,	Таксационная характеристика лесного насаждения								Число деревьев на пробе, шт.	Распределение деревьев по категориям состояния, % от запаса												Признаки повреждения деревьев	Доля поврежденных деревьев, %	Причина ослабления, повреждения	Подлежит рубке, %	Назначенные мероприятия	
							состав	порода	возраст	средняя высота, м	средний диаметр, см	тип леса	полнота	бонитет		запас, куб. м/га	без признаков ослабления	ослабленные	сильно ослабленные	усыхающие	свежий сухой	старый сухой	свежий ветровал	старый ветровал	свежий бурелом	старый бурелом	аварийные деревья					вид	площадь, га
1	2	3	4	5	6	7	8	9	10	11	12	13	14	15	16	17	18	19	20	21	22	23	24	25	26	27	28	29	30	31	32	33	34
33	14	16,3	эксплуатационные	-	1	16,3	4	Е	100	24	26	ЕкисСЗ	0,5	2	240	-	98	1	1	-	-	-	-	-	-	-	-	-	-	-	-	-	-
							1	П		24	26					-	97	2	1	-	-	-	-	-	-	-	-	-	-	-	-		
							3	ОС		26	32					-	96	2	2	-	-	-	-	-	-	-	-	-	-	-	-		
							2	Б		25	28					-	98	1	1	-	-	-	-	-	-	-	-	-	-	-	-		
							+	С								-	100			-	-	-	-	-	-	-	-	-	-	-	-	-	
Итого						16,3									-	98	1	1	-	-	-	-	-	-	-	-	-	-	-	-	-	-	

Коды причин повреждения, принятые в данном приложении:

Показатели, не соответствующие таксационному описанию, отмечаются «\*».

Исполнитель работ по проведению лесопатологического обследования:

инженер лесного хозяйства ОГКУ «Шарьинское лесничество»

Ф.И.О. Попутникова И.А. Подпись 

Дата составления документа 10.08.2020 года Телефон 8(49449)41286



Результаты проведения лесопатологического обследования лесных насаждений за август 20 20 г.  
(месяц)

Субъект Российской Федерации Костромская область . Лесничество (лесопарк) Шарьинское .  
Участковое лесничество Дюковское . Урочище (лесная дача) - .

Номер квартала	Номер выдела	Площадь выдела, га	Целевое назначение лесов	Категория защитных лесов	Номер лесопатологического выдела	Площадь лесопатологического выдела, га	Таксационная характеристика лесного насаждения									Число деревьев на пробе, шт.	Распределение деревьев по категориям состояния, % от запаса												Признаки повреждения деревьев	Доля поврежденных деревьев, %	Причина ослабления, повреждения	Подлежит рубке, %	Назначенные мероприятия	
							состав	порода	возраст	средняя высота, м	средний диаметр, см	тип леса	полнота	бонитет	запас, куб. м/га		без признаков ослабления	ослабленные	сильно ослабленные	усыхающие	свежий сухой	старый сухой	свежий ветровал	старый ветровал	свежий бурелом	старый бурелом	аварийные деревья	вид					площадь, га	
1	2	3	4	5	6	7	8	9	10	11	12	13	14	15	16	17	18	19	20	21	22	23	24	25	26	27	28	29	30	31	32	33	34	
7	6	14,5	эксплуатационные	-	1	14,5	3	Е	85	23	24	Еки сСЗ	0,7	2	300	-	99	1	-	-	-	-	-	-	-	-	-	-	-	-	-	-	-	-
							2	Е	50	17	16					-	99	1	-	-	-	-	-	-	-	-	-	-	-	-				
							3	Б	75	25	24					-	97	2	1	-	-	-	-	-	-	-	-	-	-	-				
							2	ОС		25	28					-	98	1	1		-	-	-	-	-	-	-	-	-	-				
Итого						14,5									-	98	1	1		-	-	-	-	-	-	-	-	-	-	-	-			

Коды причин повреждения, принятые в данном приложении:

Показатели, не соответствующие таксационному описанию, отмечаются «\*».

Исполнитель работ по проведению лесопатологического обследования:

инженер лесного хозяйства ОГКУ «Шарьинское лесничество»

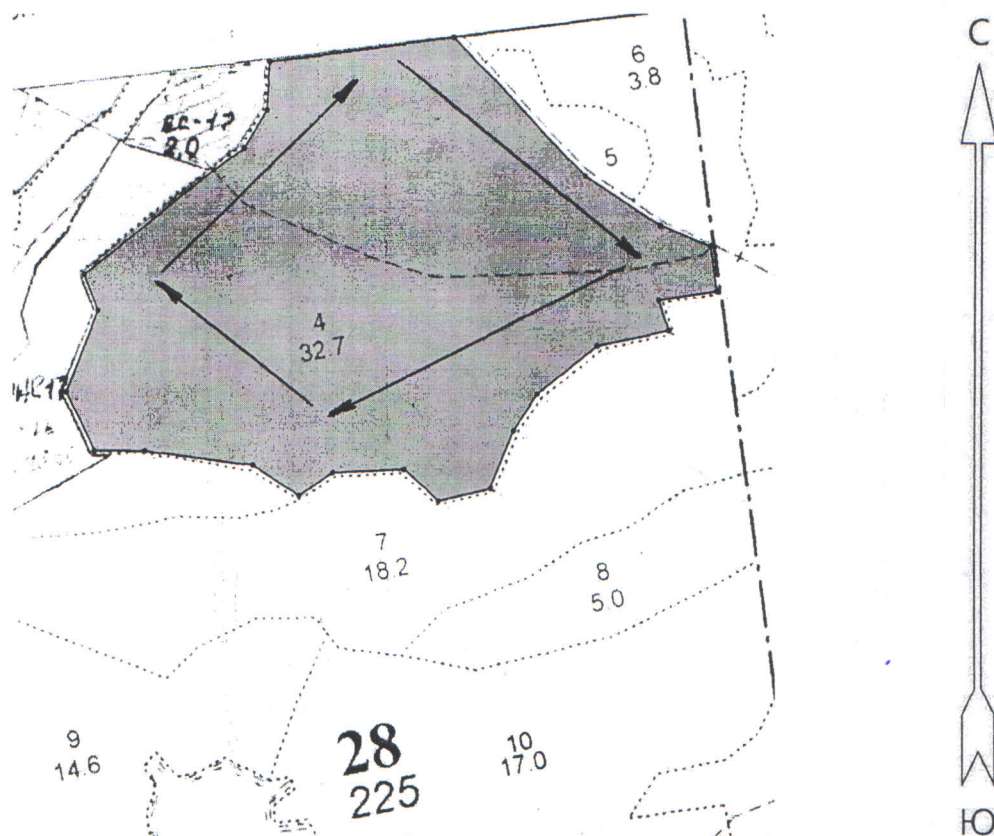
Ф.И.О. Попутникова И.А. Подпись 

Дата составления документа 10.08.2020 года Телефон 8(49449)41286



Абрис участка  
квартала 28 выдела 4 площади 32,7 га, Одоевского участкового лесничества Шарьинского лесничества

М 1:10000




№ выдела	Ленты (круговой площадки) перечета				
	№ ленты (площадки)	длина, м	ширина, м	радиус, м	площадь, га
-	-	-	-	-	-

Номера точек	Координаты	Румбы линий	Длина, м

Условные обозначения:

← - ходовая линия,



- обследованная площадь (32,7 га)

Исполнитель работ по проведению лесопатологического обследования:

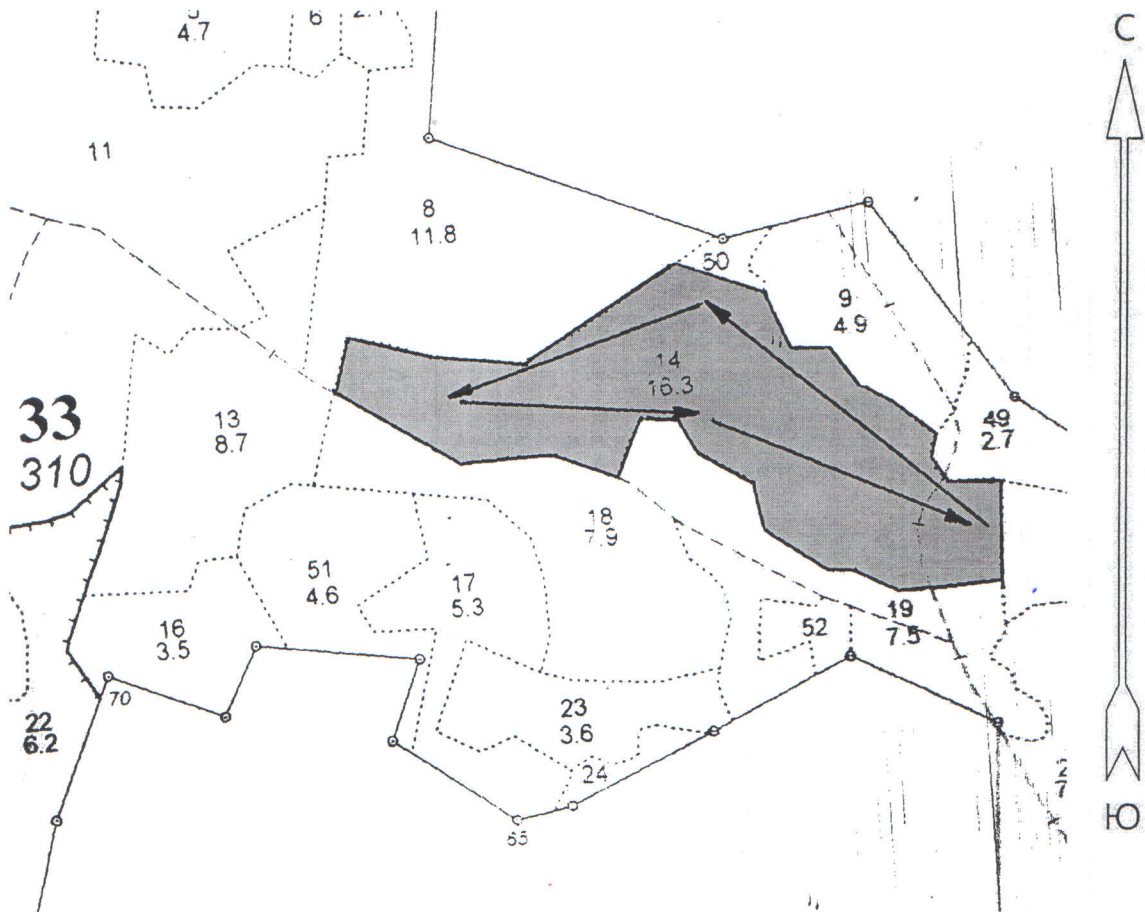
Инженер лесного хозяйства ОГКУ "Шарьинское лесничество"

Ф.И.О. \_\_\_\_\_ Попутникова И.А. \_\_\_\_\_ Подпись \_\_\_\_\_

Дата составления документа \_\_\_\_\_ 10.08.2020 года \_\_\_\_\_ Телефон \_\_\_\_\_ (49449) 41286

Абрис участка  
квартала 33 выдела 14 площади 16,3 га, Дюковского участкового лесничества Шарьинского лесничества

М 1:10000



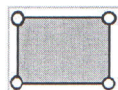
№ выдела	Ленты (круговой площадки) перечета				
	№ ленты (площадки)	длина, м	ширина, м	радиус, м	площадь, га
-	-	-	-	-	-

Номера точек	Координаты	Румбы линий	Длина, м

Условные обозначения:



- ходовая линия,



- обследованная площадь (16,3 га)

Исполнитель работ по проведению лесопатологического обследования:

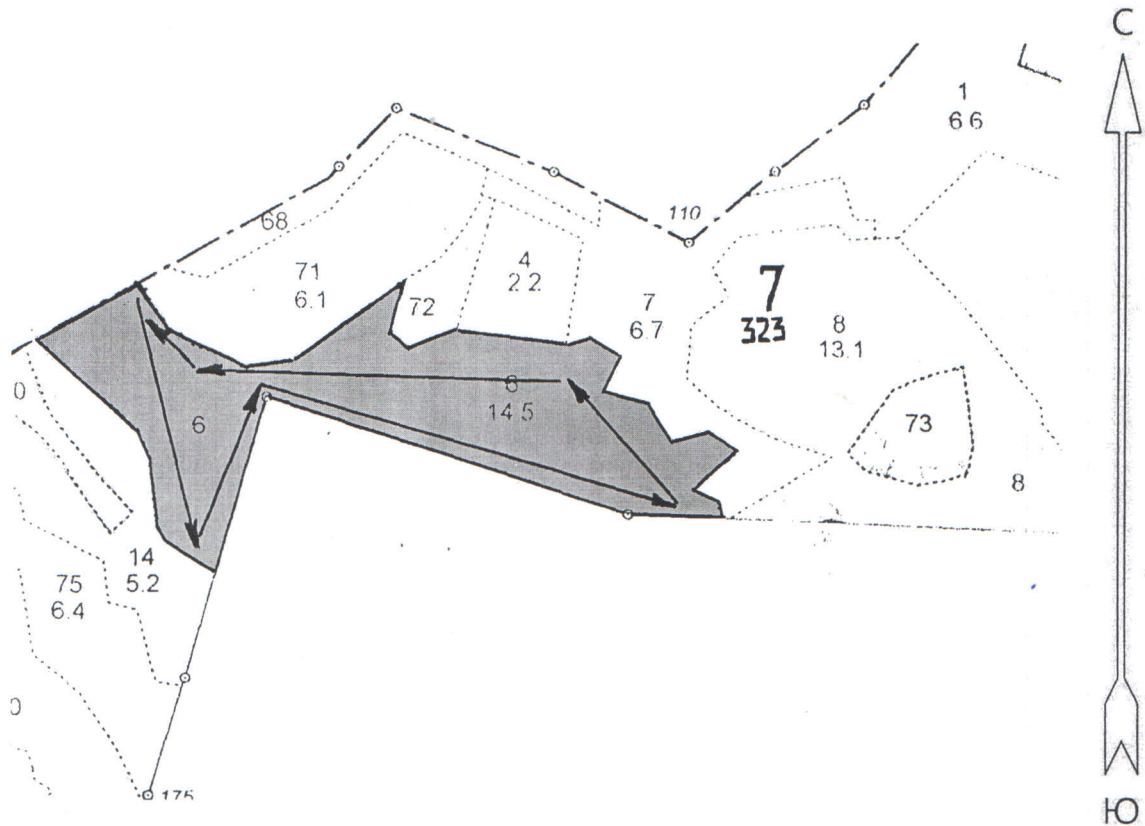
Инженер лесного хозяйства ОГКУ "Шарьинское лесничество"

Ф.И.О. Попутникова И.А. Подпись 

Дата составления документа 10.08.2020 года Телефон (49449) 41286

Абрис участка  
квартала 7 выдела 6 площади 14,5 га, Дюковского участкового лесничества Шарьинского лесничества

М 1:10000



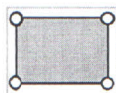
№ выдела	Ленты (круговой площадки) перечета				
	№ ленты (площадки)	длина, м	ширина, м	радиус, м	площадь, га
-	-	-	-	-	-

Номера точек	Координаты	Румбы линий	Длина, м

Условные обозначения:



- ходовая линия,



- обследованная площадь (14,5 га)

Исполнитель работ по проведению лесопатологического обследования:

Инженер лесного хозяйства ОГКУ "Шарьинское лесничество"

Ф.И.О. Попутникова И.А. Подпись 

Дата составления документа 10.08.2020 года Телефон (49449) 41286