

УТВЕРЖДАЮ:

Должность

Первый заместитель
директора департамента
лесного хозяйства
Костромской области

Ф.И.О

Л.В.Орлова

Дата

Приказ №458 от 28.09.2017

Акт
лесопатологического обследования № 54

лесных насаждений Судиславского лесничества (лесопарка)
Костромской области
(субъект Российской Федерации)

Способ лесопатологического обследования: 1. Визуальный



2. Инструментальный



Место проведения

| Участковое лесничество | Урочище (дача) | Квартал (кварталы) | Выдел (выделы) | Площадь, га |
|------------------------|------------------|--------------------|----------------|-------------|
| 2-ое Судиславское | СПК "Свозовское" | 6 | 5 | 12 |
| 2-ое Судиславское | СПК "Свозовское" | 6 | 6 | 4,5 |
| 2-ое Судиславское | СПК "Свозовское" | 6 | 8 | 5,9 |
| 2-ое Судиславское | СПК "Свозовское" | 8 | 1 | 9,2 |
| 2-ое Судиславское | СПК "Свозовское" | 8 | 4 | 3,8 |
| 2-ое Судиславское | СПК "Свозовское" | 9 | 12 | 12 |
| 2-ое Судиславское | СПК "Свозовское" | 9 | 13 | 8,8 |
| 2-ое Судиславское | СПК "Свозовское" | 9 | 14 | 1,1 |
| 2-ое Судиславское | СПК "Свозовское" | 9 | 15 | 8,3 |
| 2-ое Судиславское | СПК "Свозовское" | 9 | 16 | 3,5 |
| 2-ое Судиславское | СПК "Свозовское" | 9 | 17 | 2,9 |
| 2-ое Судиславское | СПК "Свозовское" | 10 | 7 | 6,1 |
| 2-ое Судиславское | СПК "Свозовское" | 10 | 8 | 13 |
| 2-ое Судиславское | СПК "Свозовское" | 10 | 9 | 2,2 |
| 2-ое Судиславское | СПК "Свозовское" | 10 | 11 | 1,5 |
| 2-ое Судиславское | СПК "Свозовское" | 10 | 12 | 4,7 |
| 2-ое Судиславское | СПК "Свозовское" | 10 | 13 | 1,6 |
| 2-ое Судиславское | СПК "Свозовское" | 10 | 14 | 15 |
| 2-ое Судиславское | СПК "Свозовское" | 10 | 15 | 1,4 |
| 2-ое Судиславское | СПК "Свозовское" | 10 | 16 | 2 |
| 2-ое Судиславское | СПК "Свозовское" | 10 | 17 | 3,2 |
| 2-ое Судиславское | СПК "Свозовское" | 10 | 18 | 1,4 |

Лесопатологическое обследование проведено на общей площади 124,1 га.

1. Визуальное лесопатологическое обследование (квартал 6 выдел 5 площадь 12,0 га 2-е Судиславское участковое лесничество (СПК «Свзовское») Судиславское лесничество)

Наземное

☒

Дистанционное

☐

1.1. На площади 12,0 га фактическая таксационная характеристика лесного насаждения соответствует (не соответствует) таксационному описанию (нужное подчеркнуть). Причины несоответствия - _____

Список участков с выявленными несоответствиями приведен в приложении 1 к настоящему Акту.

1.2. Лесные насаждения с нарушенной и утраченной устойчивостью выявлены на площади _____ га:

| Участковое лесничество | Урочище (дача) | Площадь, га | | Причина ослабления (гибели) |
|------------------------|-----------------|----------------------------|----------------------------|-----------------------------|
| | | с нарушенной устойчивостью | с утраченной устойчивостью | |
| 2-ое Судиславское | СПК «Свзовское» | - | - | - |
| Итого | - | - | - | - |

Состояние обследованных лесных насаждений приведено в приложениях 1.1 – 1.4 к Акту в зависимости от метода проведения ЛПО.

1.3. В обследованных лесных участках прогнозируется:

| Прогноз | Площадь, га |
|--|-------------|
| Ослабление лесных насаждений | - |
| Усыхание лесных насаждений различной степени | - |
| Развитие очагов вредных организмов | - |

1.4. Обнаружено загрязнение лесного участка отходами и выбросами: **промышленными**

☐

бытовыми

☐

| Вид загрязнения | Размеры загрязнения | | | Объём, куб.м. | Площадь загрязнения, га |
|-----------------|---------------------|-----------|-----------|---------------|-------------------------|
| | длина, м | ширина, м | высота, м | | |
| - | - | - | - | - | - |

ЗАКЛЮЧЕНИЕ

Оценка текущего санитарного и лесопатологического состояния лесных насаждений, назначенные профилактические мероприятия по защите лесов, агитационные мероприятия:

Средневзвешенная величина состояния насаждения в квартале 6 выделе 5 на площади 12,0 га 2-го Судиславского участкового лесничества (СПК «Свзовское») Судиславского лесничества составляет 1,10, насаждение здоровое.

В связи с тем, что лесное насаждение на площади 12,0 га здоровое, проведение мероприятий по защите леса не требуется.

Исполнитель работ по проведению лесопатологического обследования: инженер лесного хозяйства ОГКУ «Судиславское лесничество»

Ф.И.О. Смирнова О.В. Подпись 

1. Визуальное лесопатологическое обследование (квартал 6 выдел 6 площадь 4,5 га 2-е Судиславское участковое лесничество (СПК «Свзовское») Судиславское лесничество)

Наземное ☒

Дистанционное ☐

1.1. На площади 4,5 га фактическая таксационная характеристика лесного насаждения соответствует (не соответствует) таксационному описанию (нужное подчеркнуть). Причины несоответствия - _____

Список участков с выявленными несоответствиями приведен в приложении 1 к настоящему Акту.

1.2. Лесные насаждения с нарушенной и утраченной устойчивостью выявлены на площади _____ га:

| Участковое лесничество | Урочище (дача) | Площадь, га | | Причина ослабления (гибели) |
|------------------------|-----------------|----------------------------|----------------------------|-----------------------------|
| | | с нарушенной устойчивостью | с утраченной устойчивостью | |
| 2-ое Судиславское | СПК «Свзовское» | - | - | - |
| Итого | - | - | - | - |

Состояние обследованных лесных насаждений приведено в приложениях 1.1 – 1.4 к Акту в зависимости от метода проведения ЛПО.

1.3. В обследованных лесных участках прогнозируется:

| Прогноз | Площадь, га |
|--|-------------|
| Ослабление лесных насаждений | - |
| Усыхание лесных насаждений различной степени | - |
| Развитие очагов вредных организмов | - |

1.4. Обнаружено загрязнение лесного участка отходами и выбросами: **промышленными** ☐
бытовыми ☐

| Вид загрязнения | Размеры загрязнения | | | Объём, куб.м. | Площадь загрязнения, га |
|-----------------|---------------------|-----------|-----------|---------------|-------------------------|
| | длина, м | ширина, м | высота, м | | |
| - | - | - | - | - | - |


ЗАКЛЮЧЕНИЕ

Оценка текущего санитарного и лесопатологического состояния лесных насаждений, назначенные профилактические мероприятия по защите лесов, агитационные мероприятия:

Средневзвешенная величина состояния насаждения в квартале 6 выделе 6 на площади 4,5 га 2-го Судиславского участкового лесничества (СПК «Свзовское») Судиславского лесничества составляет 1,06, насаждение здоровое.

В связи с тем, что лесное насаждение на площади 4,5 га здоровое, проведение мероприятий по защите леса не требуется.

Исполнитель работ по проведению лесопатологического обследования: инженер лесного хозяйства ОГКУ «Судиславское лесничество»

Ф.И.О. Смирнова О.В. Подпись 

1. Визуальное лесопатологическое обследование (квартал 6 выдел 8 площадь 5,9 га 2-е Судиславское участковое лесничество (СПК «Свозовское») Судиславское лесничество)

Наземное ☒ Дистанционное ☐

1.1. На площади 5,9 га фактическая таксационная характеристика лесного насаждения соответствует (не соответствует) таксационному описанию (нужное подчеркнуть). Причины несоответствия - _____

Список участков с выявленными несоответствиями приведен в приложении 1 к настоящему Акту.

1.2. Лесные насаждения с нарушенной и утраченной устойчивостью выявлены на площади _____ га:

| Участковое лесничество | Урочище (дача) | Площадь, га | | Причина ослабления (гибели) |
|------------------------|------------------|----------------------------|----------------------------|-----------------------------|
| | | с нарушенной устойчивостью | с утраченной устойчивостью | |
| 2-ое Судиславское | СПК «Свозовское» | - | - | - |
| Итого | - | - | - | - |

Состояние обследованных лесных насаждений приведено в приложениях 1.1 – 1.4 к Акту в зависимости от метода проведения ЛПО.

1.3. В обследованных лесных участках прогнозируется:

| Прогноз | Площадь, га |
|--|-------------|
| Ослабление лесных насаждений | - |
| Усыхание лесных насаждений различной степени | - |
| Развитие очагов вредных организмов | - |

1.4. Обнаружено загрязнение лесного участка отходами и выбросами: **промышленными** ☐
бытовыми ☐

| Вид загрязнения | Размеры загрязнения | | | Объём, куб.м. | Площадь загрязнения, га |
|-----------------|---------------------|-----------|-----------|---------------|-------------------------|
| | длина, м | ширина, м | высота, м | | |
| - | - | - | - | - | - |


ЗАКЛЮЧЕНИЕ

Оценка текущего санитарного и лесопатологического состояния лесных насаждений, назначенные профилактические мероприятия по защите лесов, агитационные мероприятия:

Средневзвешенная величина состояния насаждения в квартале 6 выделе 8 на площади 5,9 га 2-го Судиславского участкового лесничества (СПК «Свозовское») Судиславского лесничества составляет 1,08, насаждение здоровое.

В связи с тем, что лесное насаждение на площади 5,9 га здоровое, проведение мероприятий по защите леса не требуется.

Исполнитель работ по проведению лесопатологического обследования: инженер лесного хозяйства ОГКУ «Судиславское лесничество»

Ф.И.О. Смирнова О.В. Подпись 

1. Визуальное лесопатологическое обследование (квартал 8 выдел 1 площадь 9,2 га 2-е Судиславское участковое лесничество (СПК «Свозовское») Судиславское лесничество)

Наземное

☒

Дистанционное

☐

1.1. На площади 9,2 га фактическая таксационная характеристика лесного насаждения соответствует (не соответствует) таксационному описанию (нужное подчеркнуть). Причины несоответствия -

Список участков с выявленными несоответствиями приведен в приложении 1 к настоящему Акту.

1.2. Лесные насаждения с нарушенной и утраченной устойчивостью выявлены на площади ____ га:

| Участковое лесничество | Урочище (дача) | Площадь, га | | Причина ослабления (гибели) |
|------------------------|------------------|----------------------------|----------------------------|-----------------------------|
| | | с нарушенной устойчивостью | с утраченной устойчивостью | |
| 2-ое Судиславское | СПК «Свозовское» | - | - | - |
| Итого | - | - | - | - |

Состояние обследованных лесных насаждений приведено в приложениях 1.1 – 1.4 к Акту в зависимости от метода проведения ЛПО.

1.3. В обследованных лесных участках прогнозируется:

| Прогноз | Площадь, га |
|--|-------------|
| Ослабление лесных насаждений | - |
| Усыхание лесных насаждений различной степени | - |
| Развитие очагов вредных организмов | - |

1.4. Обнаружено загрязнение лесного участка отходами и выбросами: **промышленными**

☐

бытовыми

☐

| Вид загрязнения | Размеры загрязнения | | | Объём, куб.м. | Площадь загрязнения, га |
|-----------------|---------------------|-----------|-----------|---------------|-------------------------|
| | длина, м | ширина, м | высота, м | | |
| - | - | - | - | - | - |

ЗАКЛЮЧЕНИЕ

Оценка текущего санитарного и лесопатологического состояния лесных насаждений, назначенные профилактические мероприятия по защите лесов, агитационные мероприятия:

Средневзвешенная величина состояния насаждения в квартале 8 выделе 1 на площади 9,2 га 2-го Судиславского участкового лесничества (СПК «Свозовское») Судиславского лесничества составляет 1,05, насаждение здоровое.

В связи с тем, что лесное насаждение на площади 9,2 га здоровое, проведение мероприятий по защите леса не требуется.

Исполнитель работ по проведению лесопатологического обследования: инженер лесного хозяйства ОГКУ «Судиславское лесничество»

Ф.И.О. Смирнова О.В.

Подпись



1. Визуальное лесопатологическое обследование (квартал 8 выдел 4 площадь 3,8 га 2-е Судиславское участковое лесничество (СПК «Свозовское») Судиславское лесничество)

Наземное

☒

Дистанционное

☐

1.1. На площади 3,8 га фактическая таксационная характеристика лесного насаждения соответствует (не соответствует) таксационному описанию (нужное подчеркнуть). Причины несоответствия - _____

Список участков с выявленными несоответствиями приведен в приложении 1 к настоящему Акту.

1.2. Лесные насаждения с нарушенной и утраченной устойчивостью выявлены на площади _____ га:

| Участковое лесничество | Урочище (дача) | Площадь, га | | Причина ослабления (гибели) |
|------------------------|------------------|----------------------------|----------------------------|-----------------------------|
| | | с нарушенной устойчивостью | с утраченной устойчивостью | |
| 2-ое Судиславское | СПК «Свозовское» | - | - | - |
| Итого | - | - | - | - |

Состояние обследованных лесных насаждений приведено в приложениях 1.1 – 1.4 к Акту в зависимости от метода проведения ЛПО.

1.3. В обследованных лесных участках прогнозируется:

| Прогноз | Площадь, га |
|--|-------------|
| Ослабление лесных насаждений | - |
| Усыхание лесных насаждений различной степени | - |
| Развитие очагов вредных организмов | - |

1.4. Обнаружено загрязнение лесного участка отходами и выбросами: **промышленными**

☐

бытовыми

☐

| Вид загрязнения | Размеры загрязнения | | | Объём, куб.м. | Площадь загрязнения, га |
|-----------------|---------------------|-----------|-----------|---------------|-------------------------|
| | длина, м | ширина, м | высота, м | | |
| - | - | - | - | - | - |

ЗАКЛЮЧЕНИЕ

Оценка текущего санитарного и лесопатологического состояния лесных насаждений, назначенные профилактические мероприятия по защите лесов, агитационные мероприятия:

Средневзвешенная величина состояния насаждения в квартале 8 выделе 4 на площади 3,8 га 2-го Судиславского участкового лесничества (СПК «Свозовское») Судиславского лесничества составляет 1,03, насаждение здоровое.

В связи с тем, что лесное насаждение на площади 3,8 га здоровое, проведение мероприятий по защите леса не требуется.

Исполнитель работ по проведению лесопатологического обследования: инженер лесного хозяйства ОГКУ «Судиславское лесничество»

Ф.И.О.

Смирнова О.В.

Подпись



1. Визуальное лесопатологическое обследование (квартал 9 выдел 12 площадь 12,0 га 2-е Судиславское участковое лесничество (СПК «Свзовское») Судиславское лесничество)

Наземное

☒

Дистанционное

☐

1.1. На площади 12,0 га фактическая таксационная характеристика лесного насаждения соответствует (не соответствует) таксационному описанию (нужное подчеркнуть). Причины несоответствия - _____

Список участков с выявленными несоответствиями приведен в приложении 1 к настоящему Акту.

1.2. Лесные насаждения с нарушенной и утраченной устойчивостью выявлены на площади _____ га:

| Участковое лесничество | Урочище (дача) | Площадь, га | | Причина ослабления (гибели) |
|------------------------|-----------------|----------------------------|----------------------------|-----------------------------|
| | | с нарушенной устойчивостью | с утраченной устойчивостью | |
| 2-ое Судиславское | СПК «Свзовское» | - | - | - |
| Итого | - | - | - | - |

Состояние обследованных лесных насаждений приведено в приложениях 1.1 – 1.4 к Акту в зависимости от метода проведения ЛПО.

1.3. В обследованных лесных участках прогнозируется:

| Прогноз | Площадь, га |
|--|-------------|
| Ослабление лесных насаждений | - |
| Усыхание лесных насаждений различной степени | - |
| Развитие очагов вредных организмов | - |

1.4. Обнаружено загрязнение лесного участка отходами и выбросами: **промышленными**

☐

бытовыми

☐

| Вид загрязнения | Размеры загрязнения | | | Объём, куб.м. | Площадь загрязнения, га |
|-----------------|---------------------|-----------|-----------|---------------|-------------------------|
| | длина, м | ширина, м | высота, м | | |
| - | - | - | - | - | - |

ЗАКЛЮЧЕНИЕ

Оценка текущего санитарного и лесопатологического состояния лесных насаждений, назначенные профилактические мероприятия по защите лесов, агитационные мероприятия:

Средневзвешенная величина состояния насаждения в квартале 9 выделе 12 на площади 12,0 га 2-го Судиславского участкового лесничества (СПК «Свзовское») Судиславского лесничества составляет 1,09, насаждение здоровое.

В связи с тем, что лесное насаждение на площади 12,0 га здоровое, проведение мероприятий по защите леса не требуется.

Исполнитель работ по проведению лесопатологического обследования: инженер лесного хозяйства ОГКУ «Судиславское лесничество»

Ф.И.О. Смирнова О.В. Подпись 

1. Визуальное лесопатологическое обследование (квартал 9 выдел 13 площадь 8,8 га 2-е Судиславское участковое лесничество (СПК «Свзовское») Судиславское лесничество)

Наземное ☒

Дистанционное ☐

1.1. На площади 8,8 га фактическая таксационная характеристика лесного насаждения соответствует (не соответствует) таксационному описанию (нужное подчеркнуть). Причины несоответствия - _____

Список участков с выявленными несоответствиями приведен в приложении 1 к настоящему Акту.

1.2. Лесные насаждения с нарушенной и утраченной устойчивостью выявлены на площади _____ га:

| Участковое лесничество | Урочище (дача) | Площадь, га | | Причина ослабления (гибели) |
|------------------------|-----------------|----------------------------|----------------------------|-----------------------------|
| | | с нарушенной устойчивостью | с утраченной устойчивостью | |
| 2-ое Судиславское | СПК «Свзовское» | - | - | - |
| Итого | - | - | - | - |

Состояние обследованных лесных насаждений приведено в приложениях 1.1 – 1.4 к Акту в зависимости от метода проведения ЛПО.

1.3. В обследованных лесных участках прогнозируется:

| Прогноз | Площадь, га |
|--|-------------|
| Ослабление лесных насаждений | - |
| Усыхание лесных насаждений различной степени | - |
| Развитие очагов вредных организмов | - |

1.4. Обнаружено загрязнение лесного участка отходами и выбросами: **промышленными** ☐
бытовыми ☐

| Вид загрязнения | Размеры загрязнения | | | Объём, куб.м. | Площадь загрязнения, га |
|-----------------|---------------------|-----------|-----------|---------------|-------------------------|
| | длина, м | ширина, м | высота, м | | |
| - | - | - | - | - | - |


ЗАКЛЮЧЕНИЕ

Оценка текущего санитарного и лесопатологического состояния лесных насаждений, назначенные профилактические мероприятия по защите лесов, агитационные мероприятия:

Средневзвешенная величина состояния насаждения в квартале 9 выделе 13 на площади 8,8 га 2-го Судиславского участкового лесничества (СПК «Свзовское») Судиславского лесничества составляет 1,07, насаждение здоровое.

В связи с тем, что лесное насаждение на площади 8,8 га здоровое, проведение мероприятий по защите леса не требуется.

Исполнитель работ по проведению лесопатологического обследования: инженер лесного хозяйства ОГКУ «Судиславское лесничество»

Ф.И.О. Смирнова О.В. Подпись 

1. Визуальное лесопатологическое обследование (квартал 9 выдел 14 площадь 1,1 га 2-е Судиславское участковое лесничество (СПК «Свозовское») Судиславское лесничество)

Наземное

☒

Дистанционное

☐

1.1. На площади 1,1 га фактическая таксационная характеристика лесного насаждения соответствует (не соответствует) таксационному описанию (нужное подчеркнуть). Причины несоответствия - _____

Список участков с выявленными несоответствиями приведен в приложении 1 к настоящему Акту.

1.2. Лесные насаждения с нарушенной и утраченной устойчивостью выявлены на площади _____ га:

| Участковое лесничество | Урочище (дача) | Площадь, га | | Причина ослабления (гибели) |
|------------------------|------------------|----------------------------|----------------------------|-----------------------------|
| | | с нарушенной устойчивостью | с утраченной устойчивостью | |
| 2-ое Судиславское | СПК «Свозовское» | - | - | - |
| Итого | - | - | - | - |

Состояние обследованных лесных насаждений приведено в приложениях 1.1 – 1.4 к Акту в зависимости от метода проведения ЛПО.

1.3. В обследованных лесных участках прогнозируется:

| Прогноз | Площадь, га |
|--|-------------|
| Ослабление лесных насаждений | - |
| Усыхание лесных насаждений различной степени | - |
| Развитие очагов вредных организмов | - |

1.4. Обнаружено загрязнение лесного участка отходами и выбросами: **промышленными** ☐
бытовыми ☐

| Вид загрязнения | Размеры загрязнения | | | Объем, куб.м. | Площадь загрязнения, га |
|-----------------|---------------------|-----------|-----------|---------------|-------------------------|
| | длина, м | ширина, м | высота, м | | |
| - | - | - | - | - | - |

ЗАКЛЮЧЕНИЕ

Оценка текущего санитарного и лесопатологического состояния лесных насаждений, назначенные профилактические мероприятия по защите лесов, агитационные мероприятия:

Средневзвешенная величина состояния насаждения в квартале 9 выделе 14 на площади 1,1 га 2-го Судиславского участкового лесничества (СПК «Свозовское») Судиславского лесничества составляет 1,03, насаждение здоровое.

В связи с тем, что лесное насаждение на площади 1,1 га здоровое, проведение мероприятий по защите леса не требуется.

Исполнитель работ по проведению лесопатологического обследования: инженер лесного хозяйства ОГКУ «Судиславское лесничество»

Ф.И.О. Смирнова О.В. Подпись 

1. Визуальное лесопатологическое обследование (квартал 9 выдел 15 площадь 8,3 га 2-е Судиславское участковое лесничество (СПК «Свозовское») Судиславское лесничество)

Наземное ☒

Дистанционное ☐

1.1. На площади 8,3 га фактическая таксационная характеристика лесного насаждения соответствует (не соответствует) таксационному описанию (нужное подчеркнуть). Причины несоответствия - _____

Список участков с выявленными несоответствиями приведен в приложении 1 к настоящему Акту.

1.2. Лесные насаждения с нарушенной и утраченной устойчивостью выявлены на площади _____ га:

| Участковое лесничество | Урочище (дача) | Площадь, га | | Причина ослабления (гибели) |
|------------------------|------------------|----------------------------|----------------------------|-----------------------------|
| | | с нарушенной устойчивостью | с утраченной устойчивостью | |
| 2-ое Судиславское | СПК «Свозовское» | - | - | - |
| Итого | - | - | - | - |

Состояние обследованных лесных насаждений приведено в приложениях 1.1 – 1.4 к Акту в зависимости от метода проведения ЛПО.

1.3. В обследованных лесных участках прогнозируется:

| Прогноз | Площадь, га |
|--|-------------|
| Ослабление лесных насаждений | - |
| Усыхание лесных насаждений различной степени | - |
| Развитие очагов вредных организмов | - |

1.4. Обнаружено загрязнение лесного участка отходами и выбросами: **промышленными** ☐
бытовыми ☐

| Вид загрязнения | Размеры загрязнения | | | Объем, куб.м. | Площадь загрязнения, га |
|-----------------|---------------------|-----------|-----------|---------------|-------------------------|
| | длина, м | ширина, м | высота, м | | |
| - | - | - | - | - | - |

ЗАКЛЮЧЕНИЕ

Оценка текущего санитарного и лесопатологического состояния лесных насаждений, назначенные профилактические мероприятия по защите лесов, агитационные мероприятия:

Средневзвешенная величина состояния насаждения в квартале 9 выделе 15 на площади 8,3 га 2-го Судиславского участкового лесничества (СПК «Свозовское») Судиславского лесничества составляет 1,05, насаждение здоровое.

В связи с тем, что лесное насаждение на площади 8,3 га здоровое, проведение мероприятий по защите леса не требуется.

Исполнитель работ по проведению лесопатологического обследования: инженер лесного хозяйства ОГКУ «Судиславское лесничество»

Ф.И.О. Смирнова О.В. Подпись 

1. Визуальное лесопатологическое обследование (квартал 9 выдел 16 площадь 3,5 га 2-е Судиславское участковое лесничество (СПК «Свозовское») Судиславское лесничество)

Наземное ☒

Дистанционное ☐

1.1. На площади 3,5 га фактическая таксационная характеристика лесного насаждения соответствует (не соответствует) таксационному описанию (нужное подчеркнуть). Причины несоответствия - _____

Список участков с выявленными несоответствиями приведен в приложении 1 к настоящему Акту.

1.2. Лесные насаждения с нарушенной и утраченной устойчивостью выявлены на площади _____ га:

| Участковое лесничество | Урочище (дача) | Площадь, га | | Причина ослабления (гибели) |
|------------------------|------------------|----------------------------|----------------------------|-----------------------------|
| | | с нарушенной устойчивостью | с утраченной устойчивостью | |
| 2-ое Судиславское | СПК «Свозовское» | - | - | - |
| Итого | - | - | - | - |

Состояние обследованных лесных насаждений приведено в приложениях 1.1 – 1.4 к Акту в зависимости от метода проведения ЛПО.

1.3. В обследованных лесных участках прогнозируется:

| Прогноз | Площадь, га |
|--|-------------|
| Ослабление лесных насаждений | - |
| Усыхание лесных насаждений различной степени | - |
| Развитие очагов вредных организмов | - |

1.4. Обнаружено загрязнение лесного участка отходами и выбросами: **промышленными** ☐
бытовыми ☐

| Вид загрязнения | Размеры загрязнения | | | Объём, куб.м. | Площадь загрязнения, га |
|-----------------|---------------------|-----------|-----------|---------------|-------------------------|
| | длина, м | ширина, м | высота, м | | |
| - | - | - | - | - | - |

ЗАКЛЮЧЕНИЕ

Оценка текущего санитарного и лесопатологического состояния лесных насаждений, назначенные профилактические мероприятия по защите лесов, агитационные мероприятия:

Средневзвешенная величина состояния насаждения в квартале 9 выделе 16 на площади 3,5 га 2-го Судиславского участкового лесничества (СПК «Свозовское») Судиславского лесничества составляет 1,05, насаждение здоровое.

В связи с тем, что лесное насаждение на площади 3,5 га здоровое, проведение мероприятий по защите леса не требуется.

Исполнитель работ по проведению лесопатологического обследования: инженер лесного хозяйства ОГКУ «Судиславское лесничество»

Ф.И.О. Смирнова О.В. Подпись 

1. Визуальное лесопатологическое обследование (квартал 9 выдел 17 площадь 2,9 га 2-е Судиславское участковое лесничество (СПК «Свзовское») Судиславское лесничество)

Наземное ☒

Дистанционное ☐

1.1. На площади 2,9 га фактическая таксационная характеристика лесного насаждения соответствует (не соответствует) таксационному описанию (нужное подчеркнуть). Причины несоответствия - _____

Список участков с выявленными несоответствиями приведен в приложении 1 к настоящему Акту.

1.2. Лесные насаждения с нарушенной и утраченной устойчивостью выявлены на площади _____ га:

| Участковое лесничество | Урочище (дача) | Площадь, га | | Причина ослабления (гибели) |
|------------------------|-----------------|----------------------------|----------------------------|-----------------------------|
| | | с нарушенной устойчивостью | с утраченной устойчивостью | |
| 2-ое Судиславское | СПК «Свзовское» | - | - | - |
| Итого | - | - | - | - |

Состояние обследованных лесных насаждений приведено в приложениях 1.1 – 1.4 к Акту в зависимости от метода проведения ЛПО.

1.3. В обследованных лесных участках прогнозируется:

| Прогноз | Площадь, га |
|--|-------------|
| Ослабление лесных насаждений | - |
| Усыхание лесных насаждений различной степени | - |
| Развитие очагов вредных организмов | - |

1.4. Обнаружено загрязнение лесного участка отходами и выбросами: **промышленными** ☐
бытовыми ☐

| Вид загрязнения | Размеры загрязнения | | | Объём, куб.м. | Площадь загрязнения, га |
|-----------------|---------------------|-----------|-----------|---------------|-------------------------|
| | длина, м | ширина, м | высота, м | | |
| - | - | - | - | - | - |


ЗАКЛЮЧЕНИЕ

Оценка текущего санитарного и лесопатологического состояния лесных насаждений, назначенные профилактические мероприятия по защите лесов, агитационные мероприятия:

Средневзвешенная величина состояния насаждения в квартале 9 выделе 17 на площади 2,9 га 2-го Судиславского участкового лесничества (СПК «Свзовское») Судиславского лесничества составляет 1,04, насаждение здоровое.

В связи с тем, что лесное насаждение на площади 2,9 га здоровое, проведение мероприятий по защите леса не требуется.

Исполнитель работ по проведению лесопатологического обследования: инженер лесного хозяйства ОГКУ «Судиславское лесничество»

Ф.И.О. Смирнова О.В. Подпись 

1. Визуальное лесопатологическое обследование (квартал 10 выдел 7 площадь 6,1 га 2-е Судиславское участковое лесничество (СПК «Свозовское») Судиславское лесничество)

Наземное

☒

Дистанционное

☐

1.1. На площади 6,1 га фактическая таксационная характеристика лесного насаждения соответствует (не соответствует) таксационному описанию (нужное подчеркнуть). Причины несоответствия - _____

Список участков с выявленными несоответствиями приведен в приложении 1 к настоящему Акту.

1.2. Лесные насаждения с нарушенной и утраченной устойчивостью выявлены на площади _____ га:

| Участковое лесничество | Урочище (дача) | Площадь, га | | Причина ослабления (гибели) |
|------------------------|------------------|----------------------------|----------------------------|-----------------------------|
| | | с нарушенной устойчивостью | с утраченной устойчивостью | |
| 2-ое Судиславское | СПК «Свозовское» | - | - | - |
| Итого | - | - | - | - |

Состояние обследованных лесных насаждений приведено в приложениях 1.1 – 1.4 к Акту в зависимости от метода проведения ЛПО.

1.3. В обследованных лесных участках прогнозируется:

| Прогноз | Площадь, га |
|--|-------------|
| Ослабление лесных насаждений | - |
| Усыхание лесных насаждений различной степени | - |
| Развитие очагов вредных организмов | - |

1.4. Обнаружено загрязнение лесного участка отходами и выбросами: **промышленными**

☐

бытовыми

☐

| Вид загрязнения | Размеры загрязнения | | | Объем, куб.м. | Площадь загрязнения, га |
|-----------------|---------------------|-----------|-----------|---------------|-------------------------|
| | длина, м | ширина, м | высота, м | | |
| - | - | - | - | - | - |

ЗАКЛЮЧЕНИЕ

Оценка текущего санитарного и лесопатологического состояния лесных насаждений, назначенные профилактические мероприятия по защите лесов, агитационные мероприятия:

Средневзвешенная величина состояния насаждения в квартале 10 выделе 7 на площади 6,1 га 2-го Судиславского участкового лесничества (СПК «Свозовское») Судиславского лесничества составляет 1,09, насаждение здоровое.

В связи с тем, что лесное насаждение на площади 6,1 га здоровое, проведение мероприятий по защите леса не требуется.

Исполнитель работ по проведению лесопатологического обследования: инженер лесного хозяйства ОГКУ «Судиславское лесничество»

Ф.И.О. Смирнова О.В.

Подпись



1. Визуальное лесопатологическое обследование (квартал 10 выдел 8 площадь 13,0 га 2-е Судиславское участковое лесничество (СПК «Свзовское») Судиславское лесничество)

Наземное ☒

Дистанционное ☐

1.1. На площади 13,0 га фактическая таксационная характеристика лесного насаждения соответствует (не соответствует) таксационному описанию (нужное подчеркнуть). Причины несоответствия - _____

Список участков с выявленными несоответствиями приведен в приложении 1 к настоящему Акту.

1.2. Лесные насаждения с нарушенной и утраченной устойчивостью выявлены на площади _____ га:

| Участковое лесничество | Урочище (дача) | Площадь, га | | Причина ослабления (гибели) |
|------------------------|-----------------|----------------------------|----------------------------|-----------------------------|
| | | с нарушенной устойчивостью | с утраченной устойчивостью | |
| 2-ое Судиславское | СПК «Свзовское» | - | - | - |
| Итого | - | - | - | - |

Состояние обследованных лесных насаждений приведено в приложениях 1.1 – 1.4 к Акту в зависимости от метода проведения ЛПО.

1.3. В обследованных лесных участках прогнозируется:

| Прогноз | Площадь, га |
|--|-------------|
| Ослабление лесных насаждений | - |
| Усыхание лесных насаждений различной степени | - |
| Развитие очагов вредных организмов | - |

1.4. Обнаружено загрязнение лесного участка отходами и выбросами: **промышленными** ☐
бытовыми ☐

| Вид загрязнения | Размеры загрязнения | | | Объём, куб.м. | Площадь загрязнения, га |
|-----------------|---------------------|-----------|-----------|---------------|-------------------------|
| | длина, м | ширина, м | высота, м | | |
| - | - | - | - | - | - |


ЗАКЛЮЧЕНИЕ

Оценка текущего санитарного и лесопатологического состояния лесных насаждений, назначенные профилактические мероприятия по защите лесов, агитационные мероприятия:

Средневзвешенная величина состояния насаждения в квартале 10 выделе 8 на площади 13,0 га 2-го Судиславского участкового лесничества (СПК «Свзовское») Судиславского лесничества составляет 1,06, насаждение здоровое.

В связи с тем, что лесное насаждение на площади 13,0 га здоровое, проведение мероприятий по защите леса не требуется.

Исполнитель работ по проведению лесопатологического обследования: инженер лесного хозяйства ОГКУ «Судиславское лесничество»

Ф.И.О. Смирнова О.В. Подпись 

1. Визуальное лесопатологическое обследование (квартал 10 выдел 9 площадь 2,2 га 2-е Судиславское участковое лесничество (СПК «Свзовское») Судиславское лесничество)

Наземное ☒

Дистанционное ☐

1.1. На площади 2,2 га фактическая таксационная характеристика лесного насаждения соответствует (не соответствует) таксационному описанию (нужное подчеркнуть). Причины несоответствия - _____

Список участков с выявленными несоответствиями приведен в приложении 1 к настоящему Акту.

1.2. Лесные насаждения с нарушенной и утраченной устойчивостью выявлены на площади _____ га:

| Участковое лесничество | Урочище (дача) | Площадь, га | | Причина ослабления (гибели) |
|------------------------|-----------------|----------------------------|----------------------------|-----------------------------|
| | | с нарушенной устойчивостью | с утраченной устойчивостью | |
| 2-ое Судиславское | СПК «Свзовское» | - | - | - |
| Итого | - | - | - | - |

Состояние обследованных лесных насаждений приведено в приложениях 1.1 – 1.4 к Акту в зависимости от метода проведения ЛПО.

1.3. В обследованных лесных участках прогнозируется:

| Прогноз | Площадь, га |
|--|-------------|
| Ослабление лесных насаждений | - |
| Усыхание лесных насаждений различной степени | - |
| Развитие очагов вредных организмов | - |

1.4. Обнаружено загрязнение лесного участка отходами и выбросами: **промышленными** ☐
бытовыми ☐

| Вид загрязнения | Размеры загрязнения | | | Объём, куб.м. | Площадь загрязнения, га |
|-----------------|---------------------|-----------|-----------|---------------|-------------------------|
| | длина, м | ширина, м | высота, м | | |
| - | - | - | - | - | - |

ЗАКЛЮЧЕНИЕ

Оценка текущего санитарного и лесопатологического состояния лесных насаждений, назначенные профилактические мероприятия по защите лесов, агитационные мероприятия:

Средневзвешенная величина состояния насаждения в квартале 10 выделе 9 на площади 2,2 га 2-го Судиславского участкового лесничества (СПК «Свзовское») Судиславского лесничества составляет 1,07, насаждение здоровое.

В связи с тем, что лесное насаждение на площади 2,2 га здоровое, проведение мероприятий по защите леса не требуется.

Исполнитель работ по проведению лесопатологического обследования: инженер лесного хозяйства ОГКУ «Судиславское лесничество»

Ф.И.О. Смирнова О.В. Подпись 

1. Визуальное лесопатологическое обследование (квартал 10 выдел 11 площадь 1,5 га 2-е Судиславское участковое лесничество (СПК «Свзовское») Судиславское лесничество)

Наземное

☒

Дистанционное

☐

1.1. На площади 1,5 га фактическая таксационная характеристика лесного насаждения соответствует (не соответствует) таксационному описанию (нужное подчеркнуть). Причины несоответствия - _____

Список участков с выявленными несоответствиями приведен в приложении 1 к настоящему Акту.

1.2. Лесные насаждения с нарушенной и утраченной устойчивостью выявлены на площади _____ га:

| Участковое лесничество | Урочище (дача) | Площадь, га | | Причина ослабления (гибели) |
|------------------------|-----------------|----------------------------|----------------------------|-----------------------------|
| | | с нарушенной устойчивостью | с утраченной устойчивостью | |
| 2-ое Судиславское | СПК «Свзовское» | - | - | - |
| Итого | - | - | - | - |

Состояние обследованных лесных насаждений приведено в приложениях 1.1 – 1.4 к Акту в зависимости от метода проведения ЛПО.

1.3. В обследованных лесных участках прогнозируется:

| Прогноз | Площадь, га |
|--|-------------|
| Ослабление лесных насаждений | - |
| Усыхание лесных насаждений различной степени | - |
| Развитие очагов вредных организмов | - |

1.4. Обнаружено загрязнение лесного участка отходами и выбросами: **промышленными**

☐

бытовыми

☐

| Вид загрязнения | Размеры загрязнения | | | Объём, куб.м. | Площадь загрязнения, га |
|-----------------|---------------------|-----------|-----------|---------------|-------------------------|
| | длина, м | ширина, м | высота, м | | |
| - | - | - | - | - | - |

ЗАКЛЮЧЕНИЕ

Оценка текущего санитарного и лесопатологического состояния лесных насаждений, назначенные профилактические мероприятия по защите лесов, агитационные мероприятия:

Средневзвешенная величина состояния насаждения в квартале 10 выделе 11 на площади 1,5 га 2-го Судиславского участкового лесничества (СПК «Свзовское») Судиславского лесничества составляет 1,06, насаждение здоровое.

В связи с тем, что лесное насаждение на площади 1,5 га здоровое, проведение мероприятий по защите леса не требуется.

Исполнитель работ по проведению лесопатологического обследования: инженер лесного хозяйства ОГКУ «Судиславское лесничество»

Ф.И.О. Смирнова О.В. Подпись 

1. Визуальное лесопатологическое обследование (квартал 10 выдел 12 площадь 4,7 га 2-е Судиславское участковое лесничество (СПК «Свозовское») Судиславское лесничество)

Наземное ☒

Дистанционное ☐

1.1. На площади 4,7 га фактическая таксационная характеристика лесного насаждения соответствует (не соответствует) таксационному описанию (нужное подчеркнуть). Причины несоответствия - _____

Список участков с выявленными несоответствиями приведен в приложении 1 к настоящему Акту.

1.2. Лесные насаждения с нарушенной и утраченной устойчивостью выявлены на площади _____ га:

| Участковое лесничество | Урочище (дача) | Площадь, га | | Причина ослабления (гибели) |
|------------------------|------------------|----------------------------|----------------------------|-----------------------------|
| | | с нарушенной устойчивостью | с утраченной устойчивостью | |
| 2-ое Судиславское | СПК «Свозовское» | - | - | - |
| Итого | - | - | - | - |

Состояние обследованных лесных насаждений приведено в приложениях 1.1 – 1.4 к Акту в зависимости от метода проведения ЛПО.

1.3. В обследованных лесных участках прогнозируется:

| Прогноз | Площадь, га |
|--|-------------|
| Ослабление лесных насаждений | - |
| Усыхание лесных насаждений различной степени | - |
| Развитие очагов вредных организмов | - |

1.4. Обнаружено загрязнение лесного участка отходами и выбросами: **промышленными** ☐
бытовыми ☐

| Вид загрязнения | Размеры загрязнения | | | Объём, куб.м. | Площадь загрязнения, га |
|-----------------|---------------------|-----------|-----------|---------------|-------------------------|
| | длина, м | ширина, м | высота, м | | |
| - | - | - | - | - | - |


ЗАКЛЮЧЕНИЕ

Оценка текущего санитарного и лесопатологического состояния лесных насаждений, назначенные профилактические мероприятия по защите лесов, агитационные мероприятия:

Средневзвешенная величина состояния насаждения в квартале 10 выделе 12 на площади 4,7 га 2-го Судиславского участкового лесничества (СПК «Свозовское») Судиславского лесничества составляет 1,05, насаждение здоровое.

В связи с тем, что лесное насаждение на площади 4,7 га здоровое, проведение мероприятий по защите леса не требуется.

Исполнитель работ по проведению лесопатологического обследования: инженер лесного хозяйства ОГКУ «Судиславское лесничество»

Ф.И.О. Смирнова О.В. Подпись 

1. Визуальное лесопатологическое обследование (квартал 10 выдел 13 площадь 1,6 га 2-е Судиславское участковое лесничество (СПК «Свзовское») Судиславское лесничество)

Наземное ☒

Дистанционное ☐

1.1. На площади 1,6 га фактическая таксационная характеристика лесного насаждения соответствует (не соответствует) таксационному описанию (нужное подчеркнуть). Причины несоответствия - _____

Список участков с выявленными несоответствиями приведен в приложении 1 к настоящему Акту.

1.2. Лесные насаждения с нарушенной и утраченной устойчивостью выявлены на площади _____ га:

| Участковое лесничество | Урочище (дача) | Площадь, га | | Причина ослабления (гибели) |
|------------------------|-----------------|----------------------------|----------------------------|-----------------------------|
| | | с нарушенной устойчивостью | с утраченной устойчивостью | |
| 2-ое Судиславское | СПК «Свзовское» | - | - | - |
| Итого | - | - | - | - |

Состояние обследованных лесных насаждений приведено в приложениях 1.1 – 1.4 к Акту в зависимости от метода проведения ЛПО.

1.3. В обследованных лесных участках прогнозируется:

| Прогноз | Площадь, га |
|--|-------------|
| Ослабление лесных насаждений | - |
| Усыхание лесных насаждений различной степени | - |
| Развитие очагов вредных организмов | - |

1.4. Обнаружено загрязнение лесного участка отходами и выбросами: **промышленными** ☐
бытовыми ☐

| Вид загрязнения | Размеры загрязнения | | | Объём, куб.м. | Площадь загрязнения, га |
|-----------------|---------------------|-----------|-----------|---------------|-------------------------|
| | длина, м | ширина, м | высота, м | | |
| - | - | - | - | - | - |


ЗАКЛЮЧЕНИЕ

Оценка текущего санитарного и лесопатологического состояния лесных насаждений, назначенные профилактические мероприятия по защите лесов, агитационные мероприятия:

Средневзвешенная величина состояния насаждения в квартале 10 выделе 13 на площади 1,6 га 2-го Судиславского участкового лесничества (СПК «Свзовское») Судиславского лесничества составляет 1,06, насаждение здоровое.

В связи с тем, что лесное насаждение на площади 1,6 га здоровое, проведение мероприятий по защите леса не требуется.

Исполнитель работ по проведению лесопатологического обследования: инженер лесного хозяйства ОГКУ «Судиславское лесничество»

Ф.И.О. Смирнова О.В. Подпись 

1. Визуальное лесопатологическое обследование (квартал 10 выдел 14 площадь 15,0 га 2-е Судиславское участковое лесничество (СПК «Свозовское») Судиславское лесничество)

Наземное ☒

Дистанционное ☐

1.1. На площади 15,0 га фактическая таксационная характеристика лесного насаждения соответствует (не соответствует) таксационному описанию (нужное подчеркнуть). Причины несоответствия - _____

Список участков с выявленными несоответствиями приведен в приложении 1 к настоящему Акту.

1.2. Лесные насаждения с нарушенной и утраченной устойчивостью выявлены на площади _____ га:

| Участковое лесничество | Урочище (дача) | Площадь, га | | Причина ослабления (гибели) |
|------------------------|------------------|----------------------------|----------------------------|-----------------------------|
| | | с нарушенной устойчивостью | с утраченной устойчивостью | |
| 2-ое Судиславское | СПК «Свозовское» | - | - | - |
| Итого | - | - | - | - |

Состояние обследованных лесных насаждений приведено в приложениях 1.1 – 1.4 к Акту в зависимости от метода проведения ЛПО.

1.3. В обследованных лесных участках прогнозируется:

| Прогноз | Площадь, га |
|--|-------------|
| Ослабление лесных насаждений | - |
| Усыхание лесных насаждений различной степени | - |
| Развитие очагов вредных организмов | - |

1.4. Обнаружено загрязнение лесного участка отходами и выбросами: **промышленными** ☐
бытовыми ☐

| Вид загрязнения | Размеры загрязнения | | | Объём, куб.м. | Площадь загрязнения, га |
|-----------------|---------------------|-----------|-----------|---------------|-------------------------|
| | длина, м | ширина, м | высота, м | | |
| - | - | - | - | - | - |

ЗАКЛЮЧЕНИЕ

Оценка текущего санитарного и лесопатологического состояния лесных насаждений, назначенные профилактические мероприятия по защите лесов, агитационные мероприятия:

Средневзвешенная величина состояния насаждения в квартале 10 выделе 14 на площади 15,0 га 2-го Судиславского участкового лесничества (СПК «Свозовское») Судиславского лесничества составляет 1,07, насаждение здоровое.

В связи с тем, что лесное насаждение на площади 15,0 га здоровое, проведение мероприятий по защите леса не требуется.

Исполнитель работ по проведению лесопатологического обследования: инженер лесного хозяйства ОГКУ «Судиславское лесничество»

Ф.И.О. Смирнова О.В. Подпись 

1. Визуальное лесопатологическое обследование (квартал 10 выдел 15 площадь 1,4 га 2-е Судиславское участковое лесничество (СПК «Свзовское») Судиславское лесничество)

Наземное ☒

Дистанционное ☐

1.1. На площади 1,4 га фактическая таксационная характеристика лесного насаждения соответствует (не соответствует) таксационному описанию (нужное подчеркнуть). Причины несоответствия - _____

Список участков с выявленными несоответствиями приведен в приложении 1 к настоящему Акту.

1.2. Лесные насаждения с нарушенной и утраченной устойчивостью выявлены на площади _____ га:

| Участковое лесничество | Урочище (дача) | Площадь, га | | Причина ослабления (гибели) |
|------------------------|-----------------|----------------------------|----------------------------|-----------------------------|
| | | с нарушенной устойчивостью | с утраченной устойчивостью | |
| 2-ое Судиславское | СПК «Свзовское» | - | - | - |
| Итого | - | - | - | - |

Состояние обследованных лесных насаждений приведено в приложениях 1.1 – 1.4 к Акту в зависимости от метода проведения ЛПО.

1.3. В обследованных лесных участках прогнозируется:

| Прогноз | Площадь, га |
|--|-------------|
| Ослабление лесных насаждений | - |
| Усыхание лесных насаждений различной степени | - |
| Развитие очагов вредных организмов | - |

1.4. Обнаружено загрязнение лесного участка отходами и выбросами: **промышленными** ☐
бытовыми ☐

| Вид загрязнения | Размеры загрязнения | | | Объём, куб.м. | Площадь загрязнения, га |
|-----------------|---------------------|-----------|-----------|---------------|-------------------------|
| | длина, м | ширина, м | высота, м | | |
| - | - | - | - | - | - |


ЗАКЛЮЧЕНИЕ

Оценка текущего санитарного и лесопатологического состояния лесных насаждений, назначенные профилактические мероприятия по защите лесов, агитационные мероприятия:

Средневзвешенная величина состояния насаждения в квартале 10 выделе 15 на площади 1,4 га 2-го Судиславского участкового лесничества (СПК «Свзовское») Судиславского лесничества составляет 1,01, насаждение здоровое.

В связи с тем, что лесное насаждение на площади 1,4 га здоровое, проведение мероприятий по защите леса не требуется.

Исполнитель работ по проведению лесопатологического обследования: инженер лесного хозяйства ОГКУ «Судиславское лесничество»

Ф.И.О. Смирнова О.В. Подпись 

1. Визуальное лесопатологическое обследование (квартал 10 выдел 16 площадь 2,0 га 2-е Судиславское участковое лесничество (СПК «Свозовское») Судиславское лесничество)

Наземное ☒

Дистанционное ☐

1.1. На площади 2,0 га фактическая таксационная характеристика лесного насаждения соответствует (не соответствует) таксационному описанию (нужное подчеркнуть). Причины несоответствия - _____

Список участков с выявленными несоответствиями приведен в приложении 1 к настоящему Акту.

1.2. Лесные насаждения с нарушенной и утраченной устойчивостью выявлены на площади _____ га:

| Участковое лесничество | Урочище (дача) | Площадь, га | | Причина ослабления (гибели) |
|------------------------|------------------|----------------------------|----------------------------|-----------------------------|
| | | с нарушенной устойчивостью | с утраченной устойчивостью | |
| 2-ое Судиславское | СПК «Свозовское» | - | - | - |
| Итого | - | - | - | - |

Состояние обследованных лесных насаждений приведено в приложениях 1.1 – 1.4 к Акту в зависимости от метода проведения ЛПО.

1.3. В обследованных лесных участках прогнозируется:

| Прогноз | Площадь, га |
|--|-------------|
| Ослабление лесных насаждений | - |
| Усыхание лесных насаждений различной степени | - |
| Развитие очагов вредных организмов | - |

1.4. Обнаружено загрязнение лесного участка отходами и выбросами: **промышленными** ☐
бытовыми ☐

| Вид загрязнения | Размеры загрязнения | | | Объём, куб.м. | Площадь загрязнения, га |
|-----------------|---------------------|-----------|-----------|---------------|-------------------------|
| | длина, м | ширина, м | высота, м | | |
| - | - | - | - | - | - |

ЗАКЛЮЧЕНИЕ

Оценка текущего санитарного и лесопатологического состояния лесных насаждений, назначенные профилактические мероприятия по защите лесов, агитационные мероприятия:

Средневзвешенная величина состояния насаждения в квартале 10 выделе 16 на площади 2,0 га 2-го Судиславского участкового лесничества (СПК «Свозовское») Судиславского лесничества составляет 0,94, насаждение здоровое.

В связи с тем, что лесное насаждение на площади 2,0 га здоровое, проведение мероприятий по защите леса не требуется.

Исполнитель работ по проведению лесопатологического обследования: инженер лесного хозяйства ОГКУ «Судиславское лесничество»

Ф.И.О. Смирнова О.В. Подпись 

1. Визуальное лесопатологическое обследование (квартал 10 выдел 17 площадь 3,2 га 2-е Судиславское участковое лесничество (СПК «Свозовское») Судиславское лесничество)

Наземное



Дистанционное



1.1. На площади 3,2 га фактическая таксационная характеристика лесного насаждения соответствует (не соответствует) таксационному описанию (нужное подчеркнуть). Причины несоответствия - _____

Список участков с выявленными несоответствиями приведен в приложении 1 к настоящему Акту.

1.2. Лесные насаждения с нарушенной и утраченной устойчивостью выявлены на площади _____ га:

| Участковое лесничество | Урочище (дача) | Площадь, га | | Причина ослабления (гибели) |
|------------------------|------------------|----------------------------|----------------------------|-----------------------------|
| | | с нарушенной устойчивостью | с утраченной устойчивостью | |
| 2-ое Судиславское | СПК «Свозовское» | - | - | - |
| Итого | - | - | - | - |

Состояние обследованных лесных насаждений приведено в приложениях 1.1 – 1.4 к Акту в зависимости от метода проведения ЛПО.

1.3. В обследованных лесных участках прогнозируется:

| Прогноз | Площадь, га |
|--|-------------|
| Ослабление лесных насаждений | - |
| Усыхание лесных насаждений различной степени | - |
| Развитие очагов вредных организмов | - |

1.4. Обнаружено загрязнение лесного участка отходами и выбросами: **промышленными**



бытовыми



| Вид загрязнения | Размеры загрязнения | | | Объем, куб.м. | Площадь загрязнения, га |
|-----------------|---------------------|-----------|-----------|---------------|-------------------------|
| | длина, м | ширина, м | высота, м | | |
| - | - | - | - | - | - |

ЗАКЛЮЧЕНИЕ

Оценка текущего санитарного и лесопатологического состояния лесных насаждений, назначенные профилактические мероприятия по защите лесов, агитационные мероприятия:

Средневзвешенная величина состояния насаждения в квартале 10 выделе 17 на площади 3,2 га 2-го Судиславского участкового лесничества (СПК «Свозовское») Судиславского лесничества составляет 1,02, насаждение здоровое.

В связи с тем, что лесное насаждение на площади 3,2 га здоровое, проведение мероприятий по защите леса не требуется.

Исполнитель работ по проведению лесопатологического обследования: инженер лесного хозяйства ОГКУ «Судиславское лесничество»

Ф.И.О. Смирнова О.В. Подпись 

1. Визуальное лесопатологическое обследование (квартал 10 выдел 18 площадь 1,4 га 2-е Судиславское участковое лесничество (СПК «Свзовское») Судиславское лесничество)

Наземное



Дистанционное



1.1. На площади 1,4 га фактическая таксационная характеристика лесного насаждения соответствует (не соответствует) таксационному описанию (нужное подчеркнуть). Причины несоответствия - _____

Список участков с выявленными несоответствиями приведен в приложении 1 к настоящему Акту.

1.2. Лесные насаждения с нарушенной и утраченной устойчивостью выявлены на площади _____ га:

| Участковое лесничество | Урочище (дача) | Площадь, га | | Причина ослабления (гибели) |
|------------------------|-----------------|----------------------------|----------------------------|-----------------------------|
| | | с нарушенной устойчивостью | с утраченной устойчивостью | |
| 2-ое Судиславское | СПК «Свзовское» | - | - | - |
| Итого | - | - | - | - |

Состояние обследованных лесных насаждений приведено в приложениях 1.1 – 1.4 к Акту в зависимости от метода проведения ЛПО.

1.3. В обследованных лесных участках прогнозируется:

| Прогноз | Площадь, га |
|--|-------------|
| Ослабление лесных насаждений | - |
| Усыхание лесных насаждений различной степени | - |
| Развитие очагов вредных организмов | - |

1.4. Обнаружено загрязнение лесного участка отходами и выбросами: **промышленными**



бытовыми



| Вид загрязнения | Размеры загрязнения | | | Объем, куб.м. | Площадь загрязнения, га |
|-----------------|---------------------|-----------|-----------|---------------|-------------------------|
| | длина, м | ширина, м | высота, м | | |
| - | - | - | - | - | - |

ЗАКЛЮЧЕНИЕ

Оценка текущего санитарного и лесопатологического состояния лесных насаждений, назначенные профилактические мероприятия по защите лесов, агитационные мероприятия:

Средневзвешенная величина состояния насаждения в квартале 10 выделе 18 на площади 1,4 га 2-го Судиславского участкового лесничества (СПК «Свзовское») Судиславского лесничества составляет 1,02, насаждение здоровое.

В связи с тем, что лесное насаждение на площади 1,4 га здоровое, проведение мероприятий по защите леса не требуется.

Исполнитель работ по проведению лесопатологического обследования: инженер лесного хозяйства ОГКУ «Судиславское лесничество»

Ф.И.О. Смирнова О.В.

Подпись



Результаты проведения лесопатологического обследования лесных насаждений за сентябрь 20 17 г.

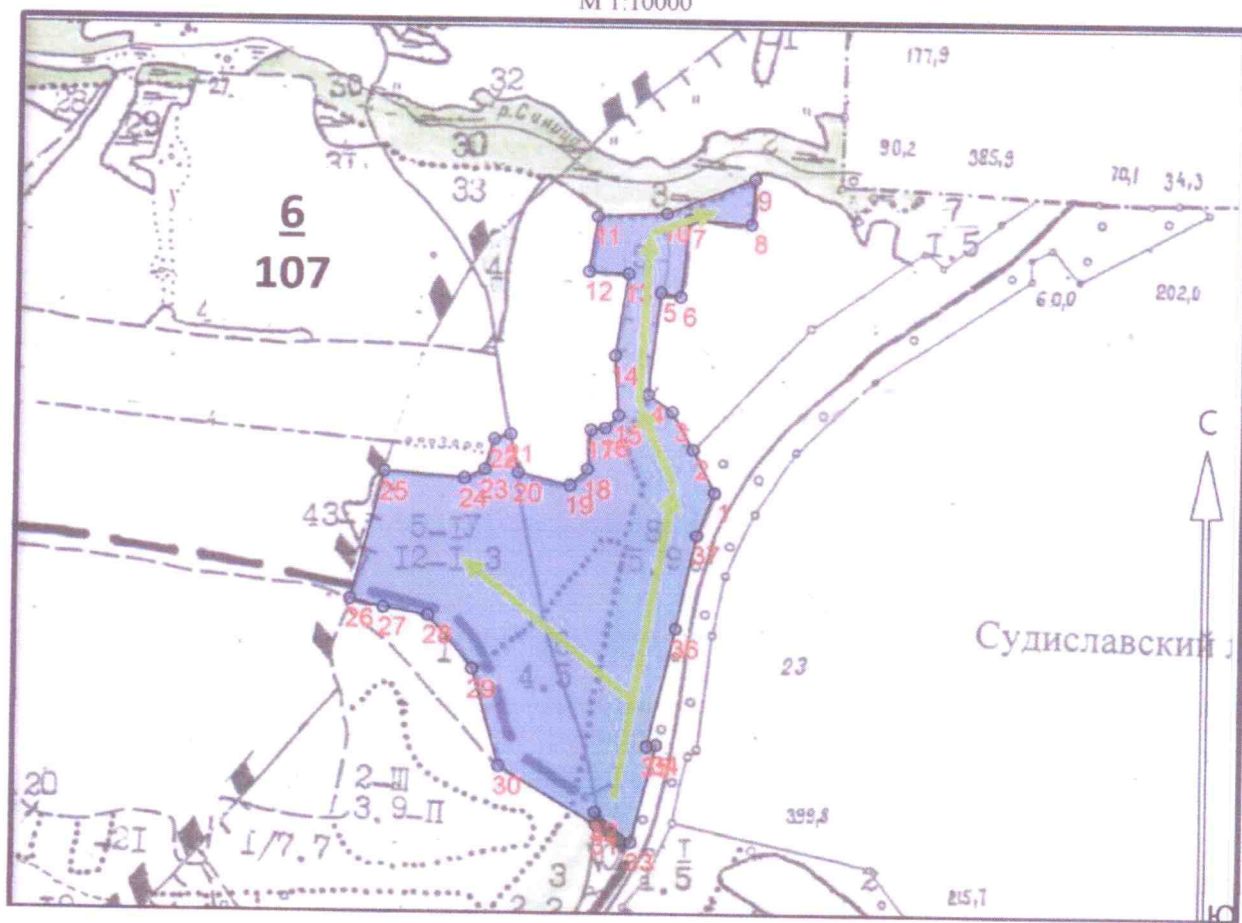
(месяц)

Субъект Российской Федерации Костромская область Лесничество (лесопарк) Судиславское
Участковое лесничество 2-ое Судиславское Урочище (лесная дача) СПК "Своязовское"

| Таксационная характеристика лесного насаждения | | | | | | | | | | | | | | | | | Распределение деревьев по категориям состояния, % от запаса | | | | | | | | | | | | Назначенные мероприятия | | | | |
|--|--------------|--------------------|--------------------------|------------------------------|----------------------------------|--|-------------|--------|---------|-------------------|---------------------|----------|---------|---------|------------------|------------------------------|---|-------------|--------------------|-----------|-----------------|-----------------|-----------------|-----------------|----------------|----------------|-------------------|-------------------------------|-------------------------------|---------------------------------|-------------------|-----|-------------|
| 1 | 2 | 3 | 4 | 5 | 6 | 7 | 8 | 9 | 10 | 11 | 12 | 13 | 14 | 15 | 16 | 17 | 18 | 19 | 20 | 21 | 22 | 23 | 24 | 25 | 26 | 27 | 28 | 29 | 30 | 31 | 32 | 33 | 34 |
| Номер квартала | Номер выдела | Площадь выдела, га | Целевое назначение лесов | Категория защитных лесов | Номер лесопатологического выдела | Площадь лесопатологического выдела, га | состав | порода | возраст | средняя высота, м | средний диаметр, см | тип леса | полнота | бонитет | запас, куб. м/га | Число деревьев на пробе, шт. | без признаков ослабления | ослабленные | сильно ослабленные | усыхающие | свежий сухостой | старый сухостой | свежий ветровал | старый ветровал | свежий бурелом | старый бурелом | аварийные деревья | Признаки повреждения деревьев | Доля поврежденных деревьев, % | Причина ослабления, повреждения | Подлежит рубке, % | вид | площадь, га |
| 6 | 5 | 12 | защитные | защитные полосы в доль дорог | 1 | 12,0 | 60СЗЫЕ+Ос | Ос | 40 | 21 | 22 | Екис | 0,6 | 1 | 170 | | 95 | 2 | 2 | | | | | | | | | 206 | 2 | | | | |
| | | | | | | | | Е | 22 | 28 | | | | | | | 95 | 1 | 2 | | | | 2 | | | | 206 | 2 | | | | | |
| | | | | | | | | ОС | | | | | | | | | 100 | | | | | | | | | | | | | | | | |
| Итого | | | | | | | | | | | | | | | | | 95 | 2 | 1 | 0 | 0 | 0 | 0 | 2 | 0 | 0 | 0 | 206 | 1 | | | | |
| 6 | 6 | 4,5 | защитные | защитные полосы в доль дорог | 1 | 4,5 | 5Б2Ос2С1Е | Ос | 30 | 15 | 12 | Скис | 0,7 | 2 | 100 | | 98 | 1 | | | | | 1 | | | | | 206 | 1 | | | | |
| | | | | | | | | С | 15 | 12 | | | | | | | 95 | 2 | 2 | | | | | | | | | | | | | | |
| | | | | | | | | Е | 15 | 12 | | | | | | | 97 | 2 | | | | 1 | | | | | 206 | 1 | | | | | |
| Итого | | | | | | | | | | | | | | | | | 96 | 2 | 1 | 0 | 0 | 0 | 1 | 0 | 0 | 0 | 206 | 0 | | | | | |
| 6 | 8 | 5,9 | защитные | защитные полосы в доль дорог | 1 | 5,9 | 5Б2Ос2С1Е+Б | Б | 15 | 12 | | | | | | | 94 | 4 | 2 | | | | | | | | | | | | | | |
| | | | | | | | | Ос | 30 | 15 | 12 | Скис | 0,7 | 2 | 100 | | 95 | 1 | 2 | | | | 2 | | | | 206 | 1 | | | | | |
| | | | | | | | | С | 15 | 12 | | | | | | | 98 | 1 | 1 | | | | | | | | | | | | | | |
| | | | | | | | | Е | 15 | 12 | | | | | | | 96 | 2 | 1 | | | | 1 | | | | 206 | 1 | | | | | |
| | | | | | | | | Б | | | | | | | | | 100 | | | | | | | | | | | | | | | | |
| Итого | | | | | | | | | | | | | | | | | 94 | 3 | 2 | 0 | 0 | 0 | 0 | 1 | 0 | 0 | 0 | 206 | 0 | | | | |

[illegible]

Абрис участка
кв.6 выд.5 пл.12,0 га., выд.6 пл.4,5 га., выд.8 пл.5,9 га.
2-ого Судиславского участкового лесничества (СПК «Своязовское») Судиславского лесничества
М 1:10000




| N выдела | Ленты (круговой площадки) перече́та | | | | |
|----------|-------------------------------------|----------|-----------|-----------|-------------|
| | Сплошной пере́чет | Длина, м | Ширина, м | Радиус, м | Площадь, га |
| | | | | | |

| Но́мера точек | Координаты | Румбы линий | Длина, м |
|---------------|------------|-------------|----------|
| | | | |

Условные обозначения:

Ходовая линия -



Обследуемая площадь -

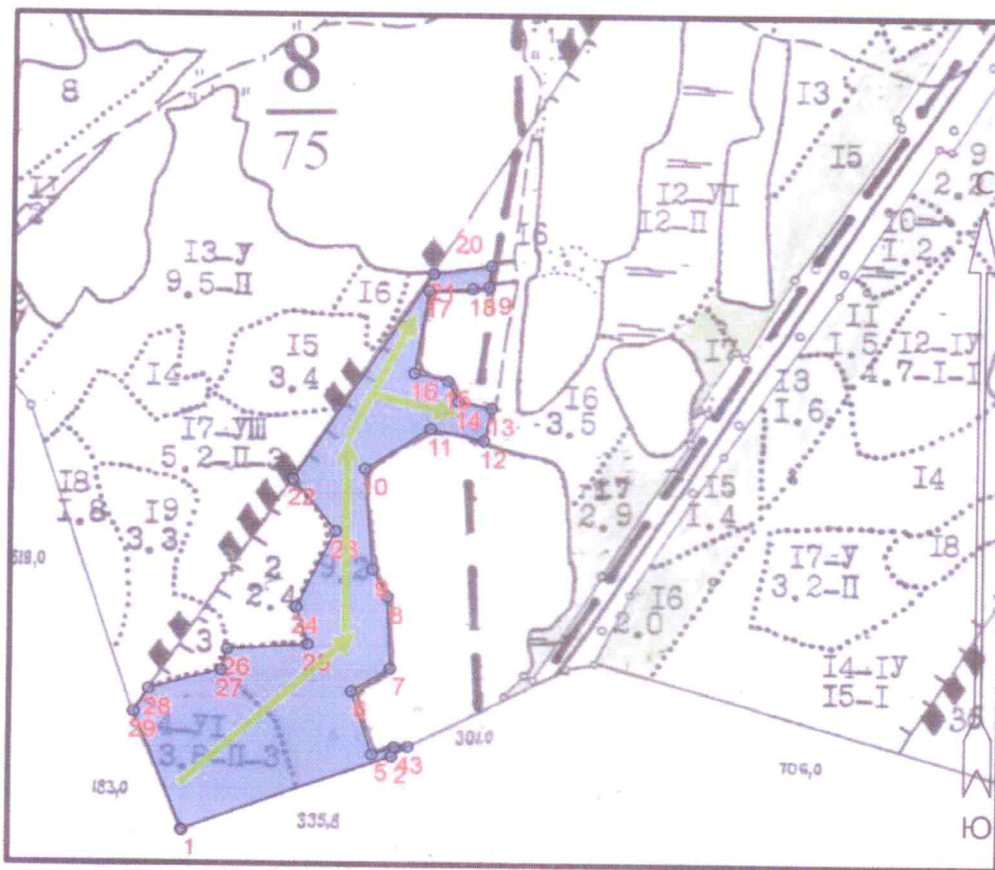


Исполнитель работ по проведению лесопатологического обследования: инженер лесного хозяйства ОГКУ «Судиславское лесничество»

ФИО _____ Смирнова О.В. _____ Подпись _____
Дата составления документа 25.09.17 Телефон 8 (49433)2-11-82

Абрис участка
кв.8 выд.1 пл.9,2 га., кв.8 выд.4 пл.3,8 га.
2-ого Судиславского участкового лесничества (СПК «Свозовское») Судиславского лесничества

М 1:10000




| N выдела | Ленты (круговой площадки) перече́та | | | | |
|----------|-------------------------------------|----------|-----------|-----------|-------------|
| | Сплошной пере́чет | Длина, м | Ширина, м | Радиус, м | Площадь, га |
| | | | | | |

| Номера точек | Координаты | Румбы линий | Длина, м |
|--------------|------------|-------------|----------|
| | | | |

Условные обозначения:

Ходовая линия -



Обследуемая площадь -

Исполнитель работ по проведению лесопатологического обследования: инженер лесного хозяйства ОГКУ «Судиславское лесничество»

ФИО _____ Смирнова О.В. _____ Подпись _____
Дата составления документа 28.09.14 Телефон 8 (49433)2-11-82

Абрис участка
кв. 9 выд. 12 пл. 12,0 га., выд. 13 пл. 8,8 га., выд. 14 пл. 1,1 га., выд. 15 пл. 8,3 га., выд. 16 пл. 3,5 га., выд. 17 пл. 2,9 га.
2-ого Судиславского участкового лесничества (СПК «Своязовское») Судиславского лесничества

М 1:10000

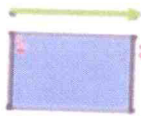


| N выдела | Ленты (круговой площадки) перече́та | | | | |
|----------|-------------------------------------|----------|-----------|-----------|-------------|
| | Сплошной пере́чет | Длина, м | Ширина, м | Радиус, м | Площадь, га |
| | | | | | |

| Номера точек | Координаты | Румбы линий | Длина, м |
|--------------|------------|-------------|----------|
| | | | |

Условные обозначения:

Ходовая линия -



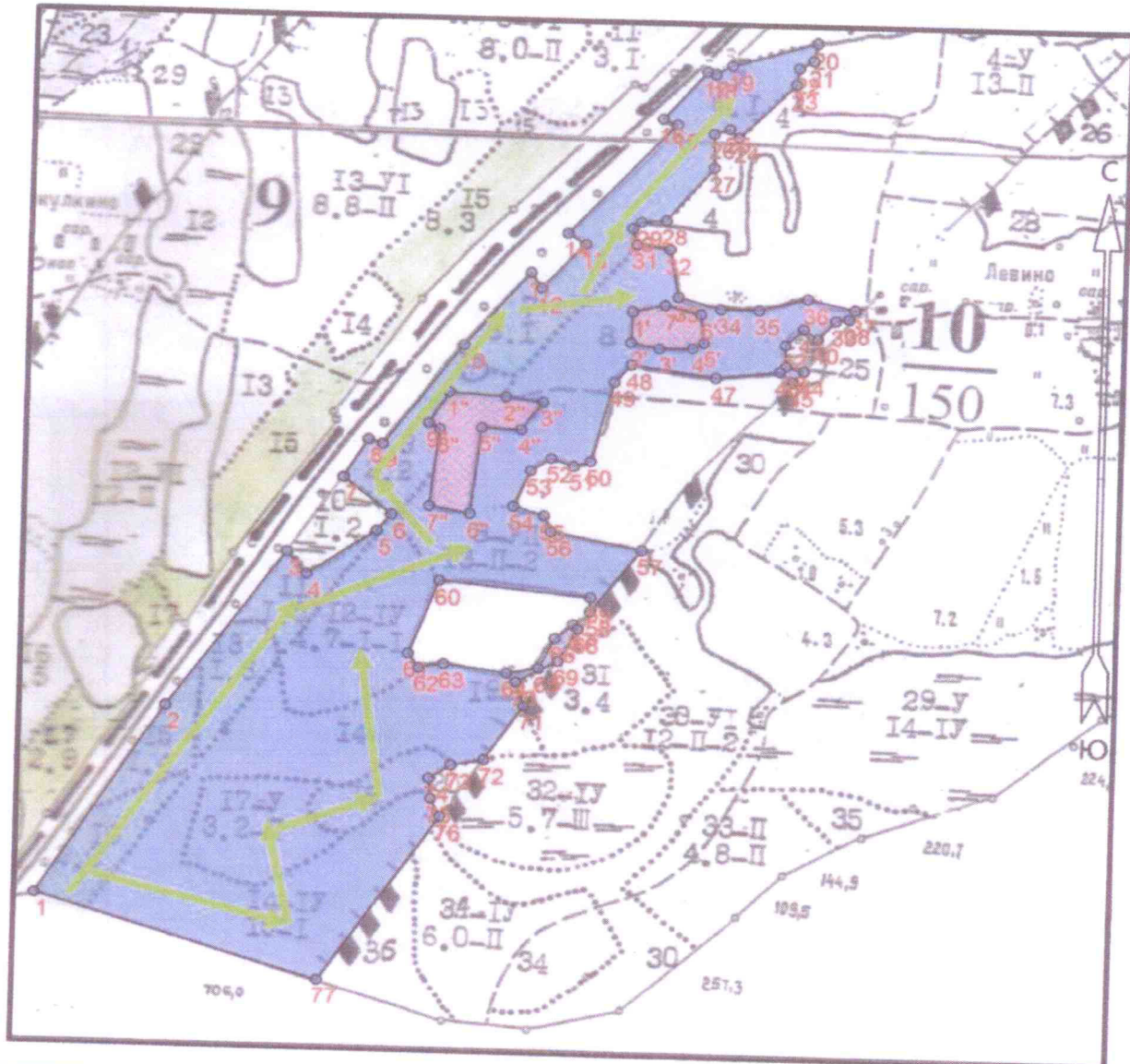
Обследуемая площадь -

Исполнитель работ по проведению лесопатологического обследования: инженер лесного хозяйства ОГКУ «Судиславское лесничество»

ФИО Смирнова О.В. Подпись [Signature]
Дата составления документа 25.08.17 Телефон 8 (49433)2-11-82

Абрис участка
кв. 10 выд. 7 пл. 6,1 га., выд. 8 пл. 13,0 га., выд. 9 пл. 2,2 га., выд. 11, пл. 1,5 га., выд. 12 пл. 4,7 га., выд. 13 пл. 1,6 га., выд. 14 пл. 15,0 га.,
выд. 15 пл. 1,4 га., выд. 16 пл. 2,0 га., выд. 17 пл. 3,2 га., выд. 18 пл. 1,4 га.
2-ого Судиславского участкового лесничества (СПК «Своязовское») Судиславского лесничества

М 1:10000




| N выдела | Ленты (круговой площадки) перече́та | | | | |
|----------|-------------------------------------|----------|-----------|-----------|-------------|
| | Сплошной перечет | Длина, м | Ширина, м | Радиус, м | Площадь, га |
| | | | | | |

| Номера точек | Координаты | Румбы линий | Длина, м |
|--------------|------------|-------------|----------|
| | | | |

Условные обозначения:

Ходовая линия -

Обследуемая площадь -



Исполнитель работ по проведению лесопатологического обследования: инженер лесного хозяйства ОГКУ «Судиславское лесничество»

ФИО _____ Смирнова О.В. _____ Подпись _____
Дата составления документа 25.09.17 Телефон 8 (49433)2-11-82